



Fachada principal



Vista Parque Baquedano



Vista acceso

Memoria Explicativa del Polígono de Límites A - B - C - D - E - F - G - H - A		
Tramo	Descripción	Dimensión Aprox.
A - B	Límite nor-poniente, línea de solera oriente de la avenida Máximo Lira.	87,22 m
B - C	Límite norte, línea de solera de calle Pedro Montt que conforma el ochavo.	8,00 m
C - D	Límite nor-oriente, línea de solera poniente de calle Pedro Montt.	56,31 m
D - E	Límite sur-oriente, línea de solera poniente por calle Manuel González.	55,40 m
E - F	Límite sur-oriente, proyección de línea de solera por calle Manuel González y línea de edificación del edificio de la Isapre Consalud.	17,94 m
F - G	Límite sur-poniente, línea de edificación del Edificio del Servicio Nacional de Turismo.	15,67 m
G - H	Límite sur-oriente, línea de edificación del edificio del Servicio Nacional de Turismo y su proyección hasta la línea de solera oriente de calle San Marcos.	25,78 m
H - A	Límite sur-poniente, línea de solera oriente de calle San Marcos.	42,08 m

Coordenadas Datum WGS84, Huso 19		
Punto	Norte	Este
A	7956538	360498
B	7956605	360554
C	7956604	360562
D	7956566	360602
E	7956526	360564
F	7956512	360552
G	7956524	360542
H	7956505	360525



DATOS GENERALES DEL MONUMENTO NACIONAL	
Monumento Nacional	Categoría: MONUMENTO HISTÓRICO
EDIFICIO DE LA ANTIGUA ADUANA DE ARICA	
REGIÓN	ARICA Y PARINACOTA
PROVINCIA	ARICA
COMUNA	ARICA
LUGAR / UBICACIÓN:	MÁXIMO LIRA S/N

DATOS ESPECÍFICOS DEL MONUMENTO HISTÓRICO	
(*)Propietario(s): Ministerio de Bienes Nacionales, SEREMI Región de Arica y Parinacota	
Rut del(los) propietario(s): 61.779.030-8	
Rol SII Vigente: 50 - 5	
Arquitecto(s) destacado(s): Gustav Eiffel	
Materialidades predominante: Acero	
Año de construcción: 1874	N° de pisos: 2
Uso original: Infraestructura / Marítima y Portuaria	
Uso actual: Equipamiento / Cultural	
Decreto: DS 929	Fecha Decreto: 23 / 11 / 1977

ANTECEDENTES DEL PLANO	
Límites del Monumento Histórico:	Superficie aprox. del polígono:
Polígono: A - B - C - D - E - F - G - H - A	5.473,33 m ²
	Superficie aprox. construida: 144,97 m ²

Simbología - Nomenclatura:
 Límites Monumento Histórico

Profesional responsable: Daniela Díaz F.
 Profesional revisor: Mauricio Sánchez F.
 Aprobado por CAMN: Coordinador Regional Sr. José Barraza L.

Oscar Azula Poblete
 Secretario Especial
 Consejo de Monumentos Nacionales

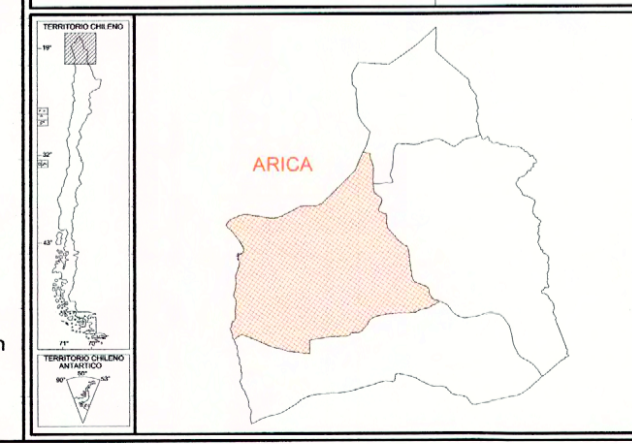
Daniela Díaz Fuentes
 Arquitecta de la Secretaría Especial
 Consejo de Monumentos Nacionales

Dibujado por: YGV. Revisado por: KSV.

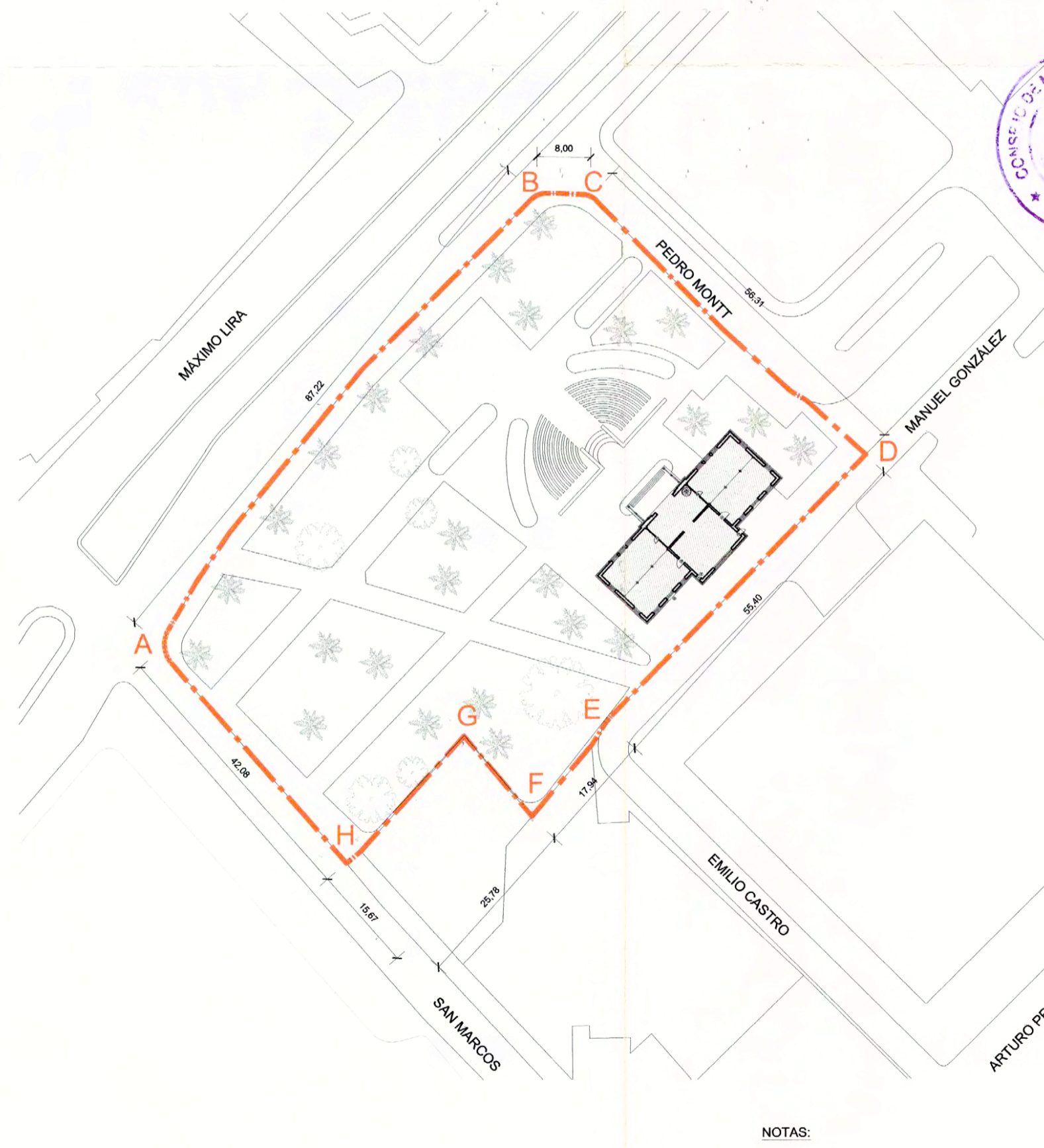

Contenido:
 PLANO DE LÍMITES - PLANO DE UBICACIÓN - FOTOGRAFÍAS

Escala:
 Escala Gráfica

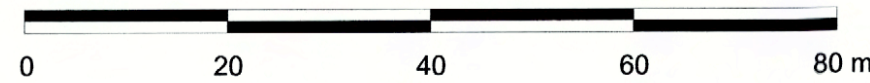
Fecha: 14 / 10 / 2010 Lámina: 1 de 1



PLANO DE UBICACIÓN
Escala Gráfica



PLANO DE LÍMITES
Escala Gráfica



NOTAS:

- Plano elaborado en el Consejo de Monumentos Nacionales en base a:
- Cartografía Municipal de la comuna de Arica.
- Fotografías del Archivo CMN.
- Levantamiento GPS, Datum WGS84, Huso 19 Sur.
- Las cotas prevalecen por sobre el dibujo y están expresadas en metros.

(*) Esta información no acredita propiedad.



PLANO OFICIAL