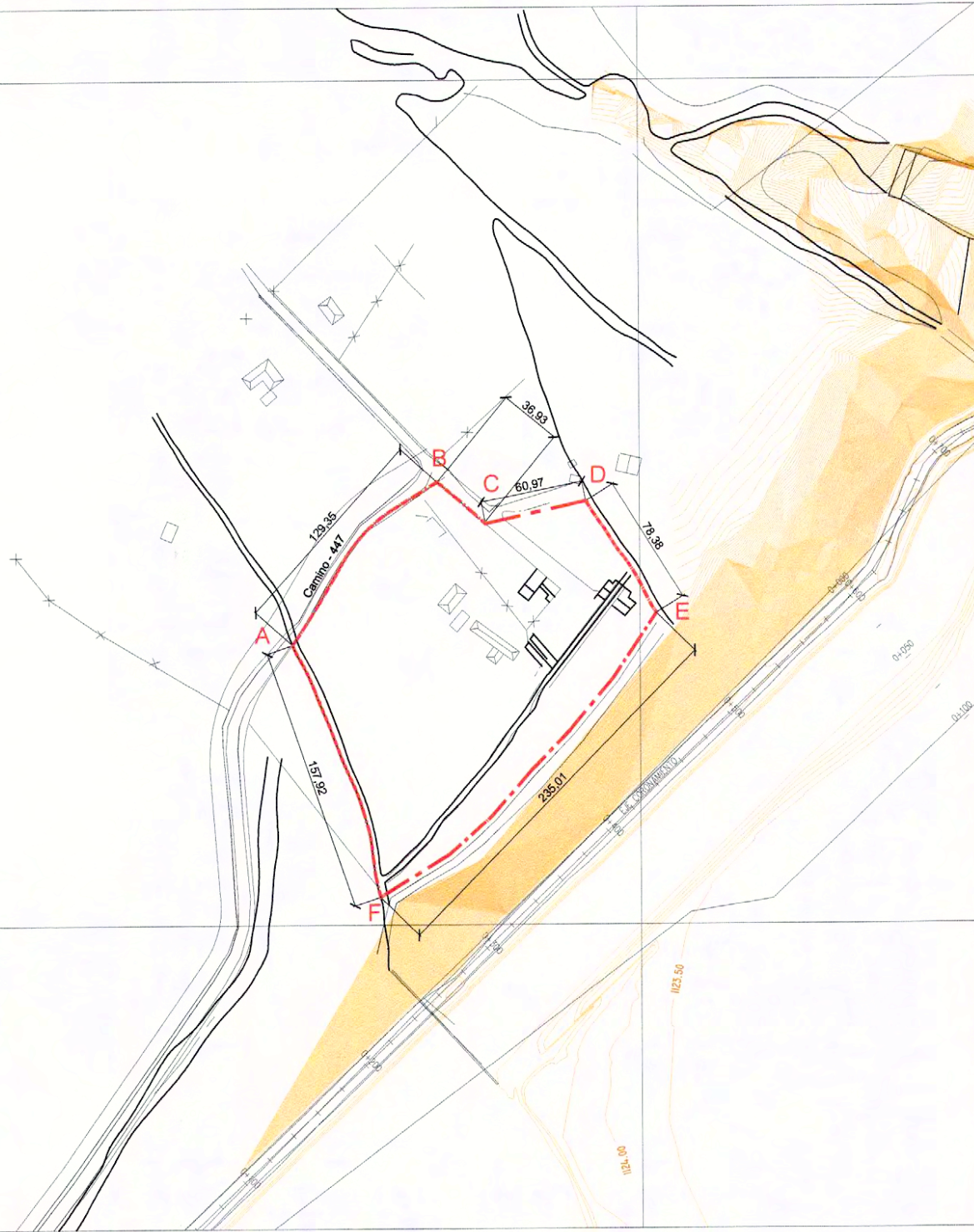


N 6905000
E 401000


N 6904500
E 401000





PLANO DE LÍMITES
ESCALA GRÁFICA

Memoria Explicativa del Polígono de Límites
A - B - C - D - E - F - A

Tramo	Descripción
A - B	Límite norponiente, línea de solera de camino - 447
B - C	Límite nororiental, por línea de propiedad
C - D	Límite nororiental, por línea de propiedad
D - E	Límite oriente, línea imaginaria a 4 metros de canal de auscultación que corre paralelo a la ribera sur del río Copiapó
E - F	Límite sur, línea imaginaria a 2 metros de canal de auscultación paralelo a cortina de tranque Lautaro
F - A	Límite poniente, línea de borde canal turbina



Fotografías de acueducto de amolanas



NOTAS:
Plano elaborado en el Consejo de Monumentos Nacionales en base a:
• Base catastral I. Municipalidad de Tierra Amarilla.
• Levantamiento GPS Datum WGS 84, Huso 19 S.
• Las cotas prevalecen por sobre el dibujo, son aproximadas y están expresadas en metros, en caso de fondos de predio, estos prevalecen por sobre la cota.

(*) Esta información no acredita propiedad



DATOS GENERALES DEL MONUMENTO NACIONAL
Monumento Nacional
Categoría: MONUMENTO HISTÓRICO
ACUEDUCTO DE AMOLANAS

REGIÓN: ATACAMA
PROVINCIA: COPIAPO
COMUNA: TIERRA AMARILLA
DIRECCIÓN / UBICACIÓN / LUGAR: COSTADO SUR DEL RÍO COPIAPO

DATOS ESPECÍFICOS DEL MONUMENTO HISTÓRICO
(*) Propietario(s): Dirección de Obras Hidráulicas
Rut del(los) propietario(s): -
Rol SII vigente: -
Arquitecto(s) destacado(s): -
Materialidad predominante: -
Año de construcción: - N° de pisos: -
Uso original: -
Uso actual: -
Valor del bien: -
Decreto: DS 80 Fecha Decreto: 19/01/1983
Código: -

ANTECEDENTES DEL PLANO
Límites Monumento Histórico: Superficie aprox. del polígono: 32.181,58 m²
Polígono: A - B - C - D - E - F - A Superficie aprox. construida: -

Simbología - Nomenclatura:
Límites Monumento Histórico
Emilio De la Cerda Errázuriz
Secretario Ejecutivo
Consejo de Monumentos Nacionales

Profesional responsable: María Eugenia Espiñeira
Dibujado por: PGO Revisado por: YGV - MEE

Contenido: Plano de límites - Fotografías
Escala: -
Fecha: 19 / 06 / 2012 Lámina: 1 de 1

