


*NOTA:*

Plano elaborado en el Consejo de Monumentos Nacionales en base a:
Planos del Ministerio de Vivienda y Urbanismo.
Levantamiento Aerofotogramétrico, Marzo, 2006 y por Consultora INFRACON S.A

MINISTERIO DE EDUCACIÓN

CONSEJO DE MONUMENTOS NACIONALES

www.monumentos.cl — LEY N° 17.288

Monumento Nacional
categoría:
ZONA TÍPICA O PINTORESCA MODIFICACIÓN DE LÍMITE

# PUEBLO DE ALHUÉ

| | |
|---|---|
| REGIÓN | METROPOLITANA |
| PROVINCIA | MELIPILLA |
| COMUNA | ALHUÉ |
| DIRECCIÓN | - |

PLANO OFICIAL

| LÍMITES DE ZONA TÍPICA O PINTORESCA | SUPERFICIE APROX. DEL POLIGONO: |
|---|---|
| Polígono<br>A - B - C - D - E - F - G - H - I - J - K - L - M - N - Ñ - O - P - Q - R - S - T - U - V - W - X - Y - Z - A`- B`- C`- D` E`- F`- G`- H`- I`- J`- A. | 41.2 Ha aprox. |

## SIMBOLOGÍA - NOMENCLATURA

- Límite Monumento Histórico Iglesia de Ahué y Casa parroquial D.S 11 Fecha: 07.01.1974
- Límite Zona Típica o Pintoresca Existente del 1 al 9 D.S 125 Fecha: 07.02.1983
- Límite Zona Típica o Pintoresca Modificado de la A a la J`
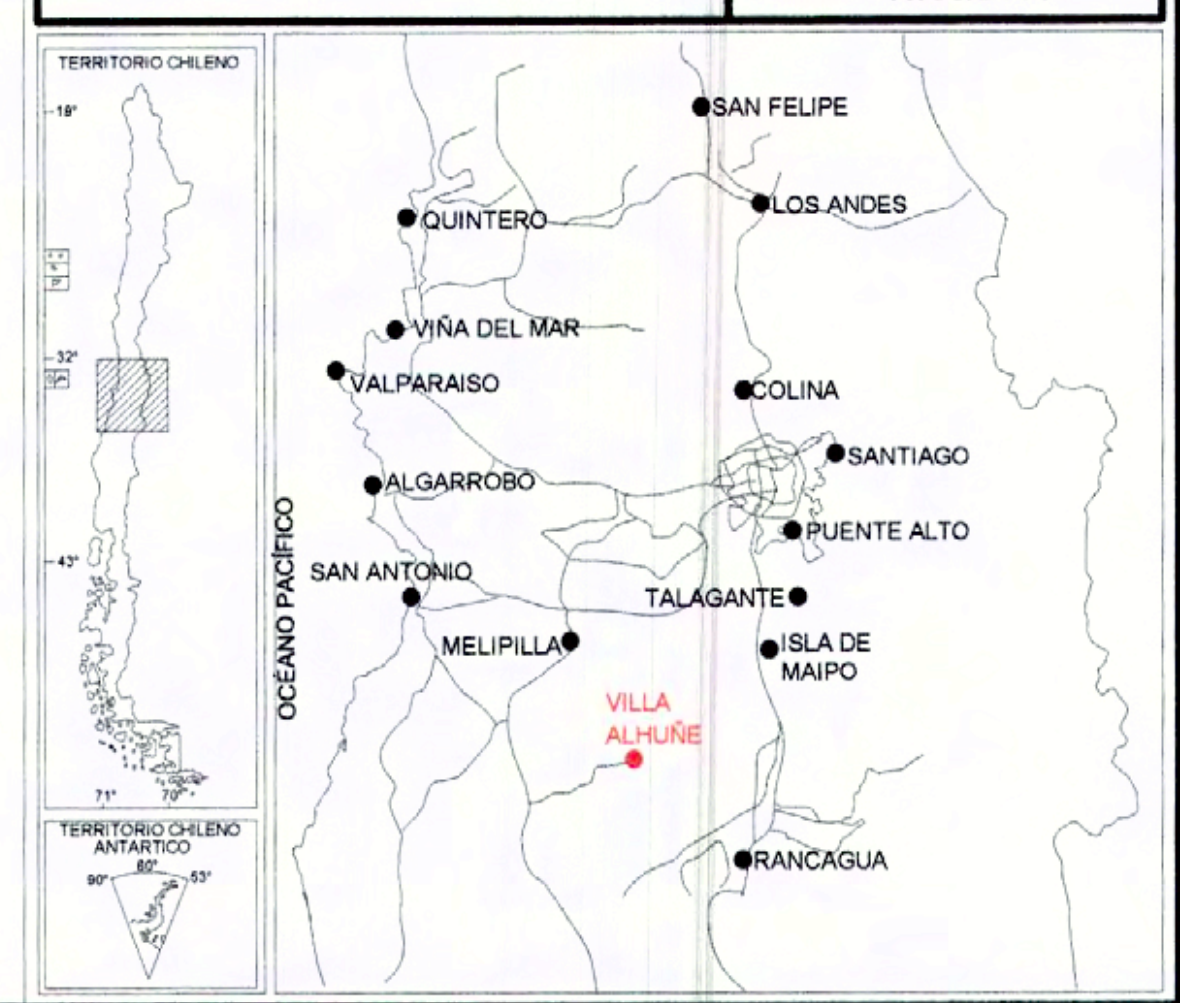
| | |
|---|---|
| Materialidad de la Construcción:<br>- | Decreto N° y fecha de aprobación:<br>D.S 125<br>Fecha: 07.02.1983 |
| Arquitecto: - | |
| Año de construcción: - | N° de pisos: |
| Propietario: - | Uso Actual:<br>- |
| Rut: - | |
| Dibujante: Purísima Garrido | N° de Rol Afectado:<br>- |
| Arquitecto revisor: Karina Aliaga Durán | |
| Óscar Acuña Poblete<br>Secretario Ejecutivo<br>Consejo de Monumentos Nacionales | Karina Aliaga Durán<br>Arquitecto<br>Consejo de Monumentos Nacionales |
| CONTENIDO:<br>PLANO DE LÍMITE | N |
| Escala:<br>Gráfica | Lámina: 1 de 1<br>Fecha: 19/03/2008 |