



Vista entrada principal



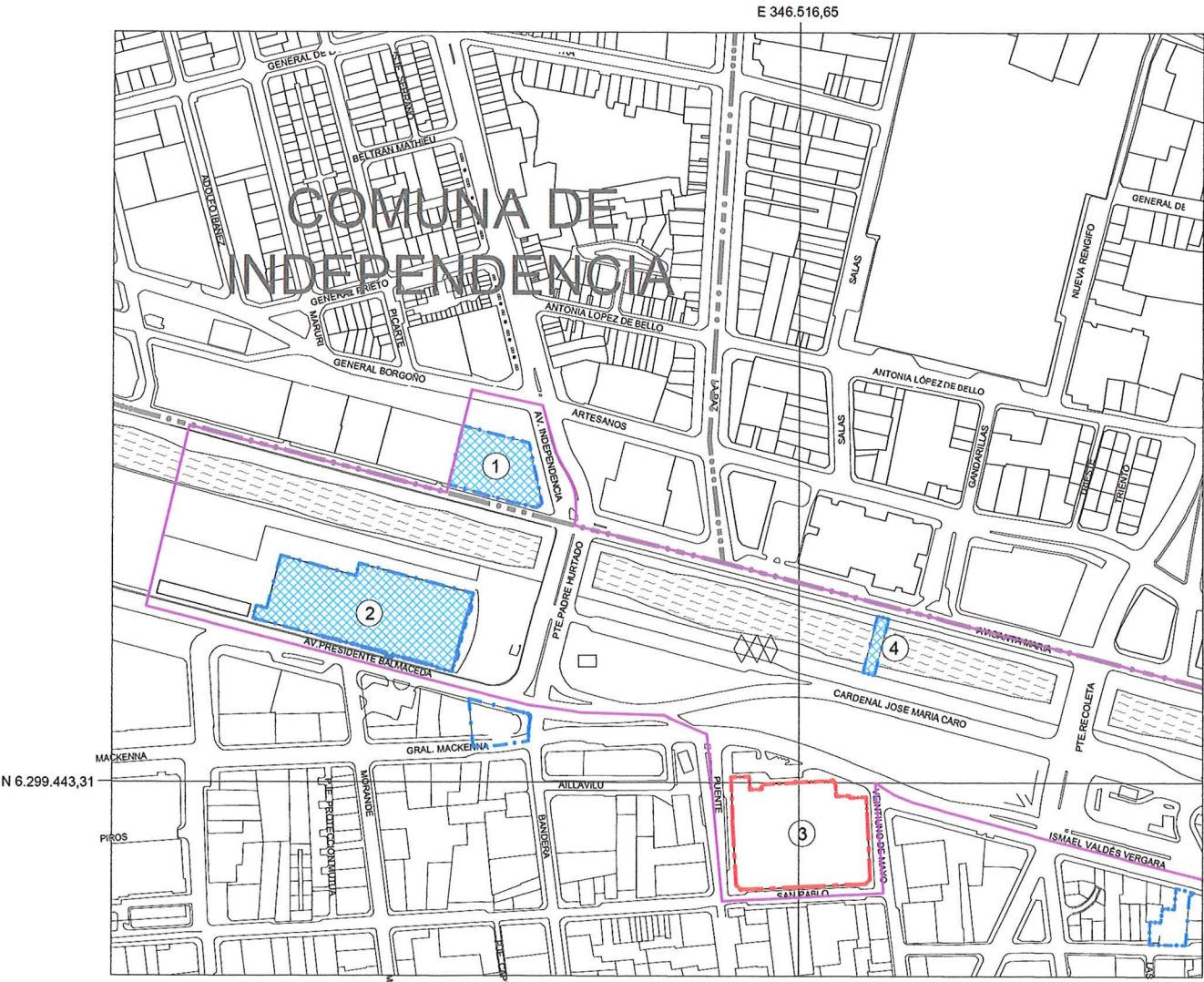
Vista fachada principal por Ismael Valdés Vergara

DETALLE DE MH EXISTENTES	
N°	Denominación Oficial
1	MH Antiguo Edificio del Instituto de Higiene DS 646 de 26.10.1984
2	MH Estación Mapocho DS 1290 de 30.12.1976
3	MH Edificio del Mercado Central de Santiago DS 341 de 15.06.1984
4	MH Puentes Metálicos sobre el Río Mapocho DE 824 de 29.07.1997

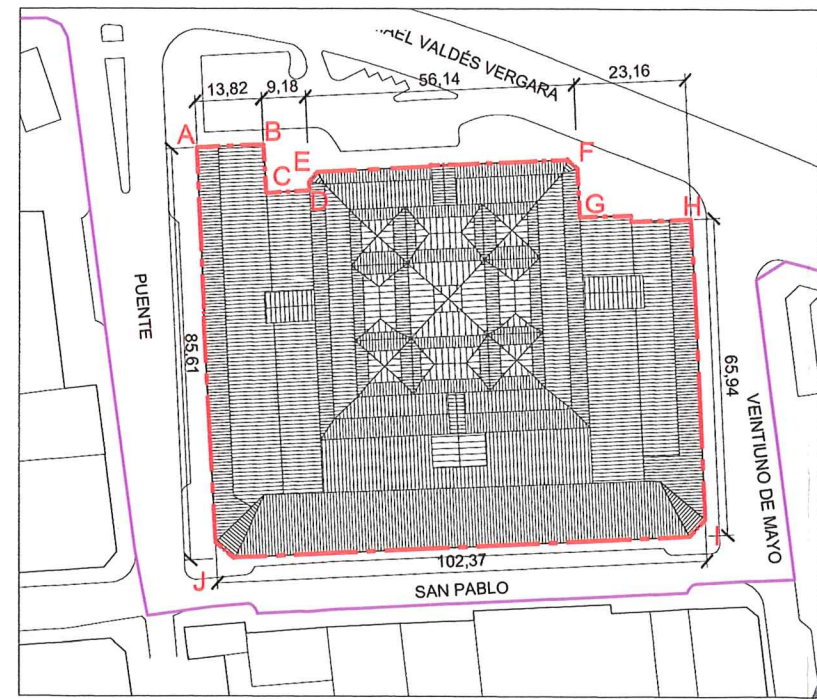
POLÍGONO DE PROTECCIÓN		
Coordenadas UTM		
Datum WGS 84, Huso 19 S		
Punto	Este (x)	Norte (y)
A	346.465,31	6.299.446,96
B	346.479,11	6.299.447,78
C	346.479,72	6.299.437,49
D	346.488,79	6.299.439,01
E	346.544,25	6.299.441,74
F	346.568,41	6.299.444,43
G	346.545,25	6.299.432,57
H	346.568,41	6.299.432,20
I	346.571,73	6.299.366,19
J	346.469,32	6.299.361,64

MEMORIA EXPLICATIVA	
polígono de protección	
Tramo	Descripción
A - B	Límite norte, línea de edificación.
B - C	Límite oriente, línea de edificación.
C - D	Límite norte, línea de edificación.
D - E	Límite poniente, línea de edificación.
E - F	Límite norte, línea de edificación.
F - G	Límite oriente, línea de edificación.
G - H	Límite norte, línea de edificación.
H - I	Límite oriente, línea de edificación.
I - J	Límite sur, línea de edificación.
J - A	Límite poniente, línea de edificación.

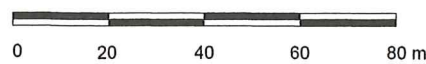
DATOS GENERALES DEL MONUMENTO NACIONAL	
Categoría:	FIJACIÓN DE LÍMITES DS 341 del 15/06/1984 MONUMENTO HISTÓRICO EDIFICIO DEL MERCADO CENTRAL DE SANTIAGO
REGIÓN	METROPOLITANA DE SANTIAGO
PROVINCIA	SANTIAGO
COMUNA	SANTIAGO
DIRECCIÓN UBICACIÓN LUGAR	MANZANA COMPRENDIDA POR LAS CALLES PUENTE, SAN PABLO, 21 DE MAYO E ISMAEL VALDÉS VERGARA
DATOS ESPECÍFICOS DEL MONUMENTO HISTÓRICO	
(*)Propietario(s): Ilustre Municipalidad de Santiago	
Rut del(los) propietario(s):	69.070.100-6 D: 5 0 - - -
Rol SII vigente:	Sin información
Tipo de propiedad:	Pública
Arquitecto(s) destacado(s):	Fernán Vivaceta 13 MAR 2017
Materialidad predominante:	Acero / Ladrillo
Sistema constructivo:	Estructura metálica y albañilería de ladrillo
Año de construcción:	1869-1872 N° de pisos: 2
Uso original:	Equipamiento / Comercial y de Servicios
Uso actual:	Equipamiento / Comercial y de Servicios
Valor del bien:	Histórico - Arquitectónico - Constructivo
Decreto:	Fecha Decreto:
Código:	00376_MH_13101



PLANO DE UBICACIÓN
ESCALA GRÁFICA



PLANO DE LÍMITES
ESCALA GRÁFICA



- NOTAS:
- Plano elaborado en el Consejo de Monumentos Nacionales en base a:
 - Base catastral I. Municipalidad de Santiago, Junio 2008.
 - Proceso de georreferenciación de acuerdo a la información desarrollada por la UIT del Área de Gestión de la Información y Estudios - CMN. Estándares: WGS 84, H19 S.
 - Las cotas prevalecen por sobre el dibujo, son aproximadas y están expresadas en metros. En caso de fondos de predio, estos prevalecen por sobre la cota.
 - Esquicio de Chile: "Autoriza su circulación, por Resolución N°475 del 22 de octubre de 2014 de la Dirección Nacional de Fronteras y Límites del Estado".

(*) Esta información no acredita propiedad.

CONSEJO DE MONUMENTOS NACIONALES
CHILE
Angel Cabeza Monteiro
Vicepresidente Ejecutivo
Consejo de Monumentos Nacionales

Profesional responsable: Paola Seguel Cid Área de Arquitectura y Patrimonio Urbano	
Revisor: P. Seguel - C. Arcos	N
Dibujante: Y. Guzmán - C. Díaz	
Geógrafo: D. Lara	
Contenido: Plano de Límites - Ubicación - Fotos	
Escala: Gráfica indicada	
Fecha: 13-12-2016	Lámina: 1 de 1