

Imagen histórica Parque Baquedano



Vista andén



Vista andén

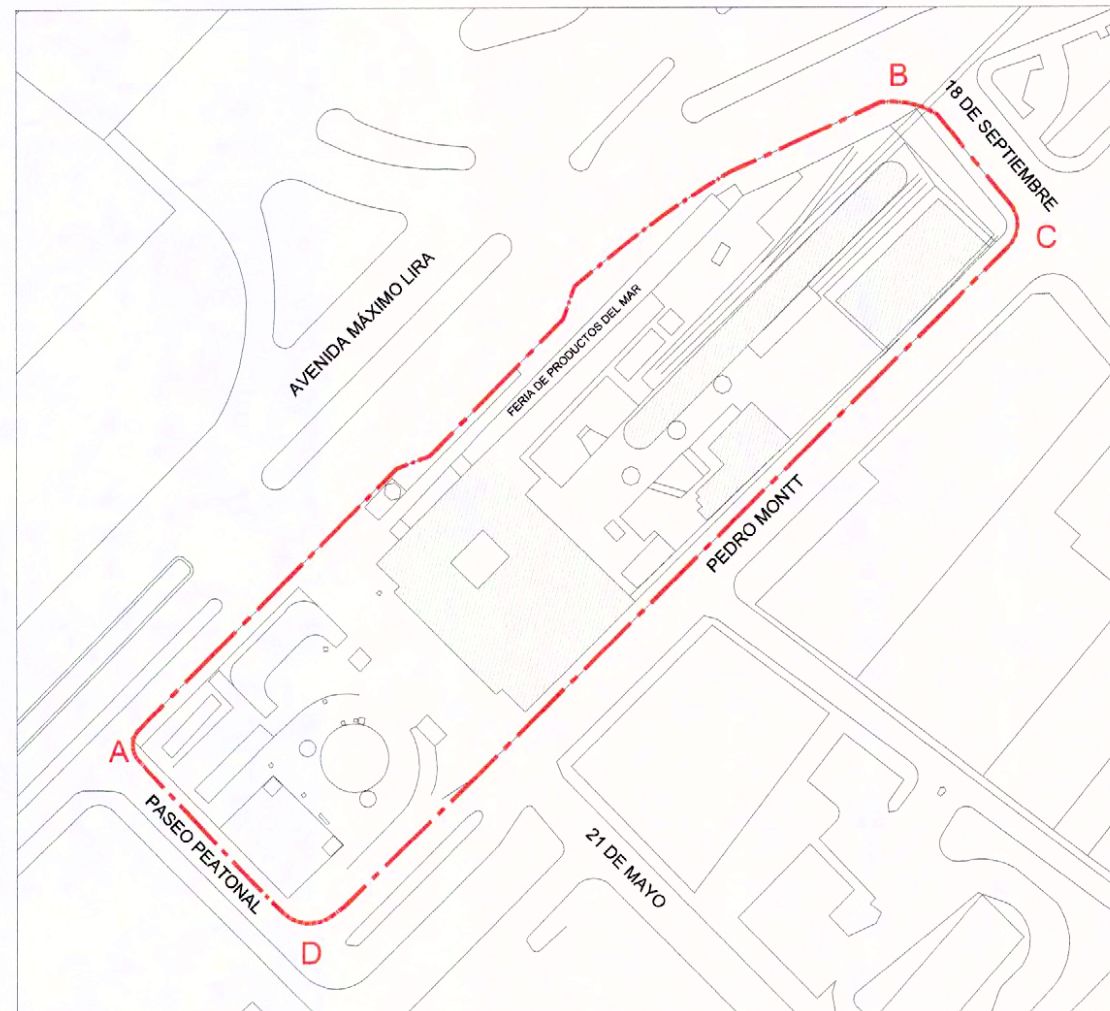



Vista fachada actual Estación Arica-LaPaz


Memoria Explicativa del Polígono de Límites Propuesto A - B - C - D - A	
Tramo	Descripción
A - B	Límite norponiente, línea de solera nororiente de Avenida Máximo Lira
B - C	Límite nororiente, línea de solera surponiente de calle 18 de Septiembre
C - D	Límite suroriente, línea de solera norponiente de calle Pedro Montt
D - A	Límite surponiente, línea de solera nororiente de paseo peatonal sin nombre



PLANO DE UBICACIÓN
ESCALA GRÁFICA



PLANO DE LÍMITES
ESCALA GRÁFICA



NOTAS:

Plano elaborado en el Consejo de Monumentos Nacionales en base a:

- Plano Regulador Comunal Arica, 2006
- Plano digital facilitado por INVIA, levantamiento digital realizado por el SERVIU Primera Región, Septiembre 2006
- Fotografías Macarena López, 2007.
- Las cotas prevalecen por sobre el dibujo, son aproximadas y están expresadas en metros. En caso de fondos de predio, éstos prevalecen por sobre la cota.

(*) Esta información no acredita propiedad



DATOS GENERALES DEL MONUMENTO NACIONAL	
Monumento Nacional	Categoría: MONUMENTO HISTÓRICO
ESTACIÓN DEL FERROCARRIL DE ARICA - LA PAZ Y SU ANDÉN	
REGIÓN	ARICA Y PARINACOTA
PROVINCIA	ARICA
COMUNA	ARICA
DIRECCIÓN / UBICACIÓN / LUGAR	21 DE MAYO N°51

DATOS ESPECÍFICOS DEL MONUMENTO HISTÓRICO	
(*)Propietario(s): Empresa de los Ferrocarriles del Estado	
Rut del(los) propietario(s): 61.216.000-7	
Rol SII vigente: 95200-2	
Arquitecto(s) destacado(s):	
Materialidad predominante:	
Año de construcción:	N° de pisos:
Uso original:	
Uso actual:	
Valor del bien:	
Decreto: DE 21	Fecha Decreto: 18 / 01 / 1990
Código:	

ANTECEDENTES DEL PLANO	
Límites Monumento Histórico:	Superficie aprox. del polígono: 6.466,31m²
Polígono: A - B - C - D - A	Superficie aprox. construida:

Simbología - Nomenclatura:

Límites Monumento Histórico

Emilio De la Cerdá Errázuriz
Secretario Ejecutivo
Consejo de Monumentos Nacionales

Profesional responsable: Dantolo Díaz Fuentes

Dibujado por: YGV Revisado por: PGO

Contenido: Plano de Ubicación - Plano de Límites

Escala: Indicadas

Fecha: 14 / 02 / 2012 Lámina: 1 de 1

