


Monumento Nacional categoría: **MONUMENTO HISTÓRICO**
RUINAS DEL PUEBLO
PAMPA UNIÓN



REGIÓN: II REGION DE ANTOFAGASTA
PROVINCIA: ANTOFAGASTA
COMUNA: SIERRA GORDA
DIRECCIÓN: RUTA R-25 A 144 kms. de ANTOFAGASTA

LÍMITES DEL MONUMENTO HISTÓRICO: SUPERFICIE EDIFICADA
Polígono
A - B - C - D - A.

SUPERFICIE APROX. DEL POLÍGONO:
75,68 Ha

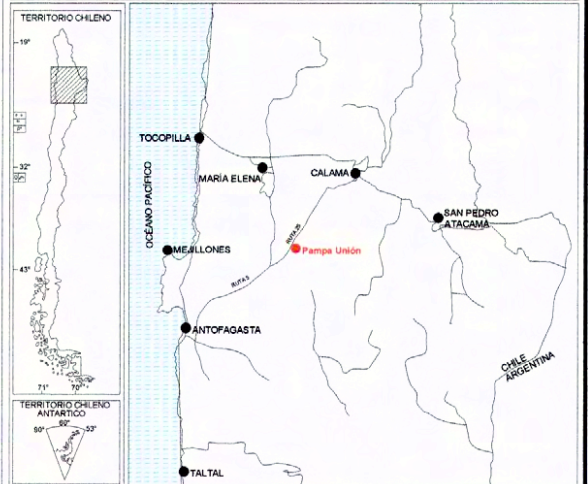
SIMBOLOGÍA - NOMENCLATURA
 Límite de Monumento Histórico propuesto

Materialidad de la Construcción: COSTRÓN	Decreto N° y fecha de aprobación: D.S.: 716 Fecha: 17.10.1990
Arquitecto: -	N° de pisos: -
Año de construcción: -	Uso Actual: RUINAS
Propietario: -	Rut:
Dibujante: P. Garrido	N° de Rol Afectado:
Arquitecto revisor: Christian Matzner	

 Oscar Acuña Poblete Secretario Ejecutivo Consejo de Monumentos Nacionales	 Christian Matzner Arquitecto Consejo de Monumentos Nacionales
--------------------------------------------------------------------------------------------------------------------------------------------------------------------------	--------------------------------------------------------------------------------------------------------------------------------------------------------------

CONTENIDO:
PLANO DE LÍMITE

Escala: Gráfica
Lámina: 1 de 1
Fecha: 23.04.2008



Vista de la Estación de F.F.C.C de Pampa Unión



Cementerio de Pampa Unión




Restos de las Ruinas



Restos de las Ruinas



Restos de las Ruinas



Restos de las Ruinas



Botica Ferraro de Pampa Unión (demolida)



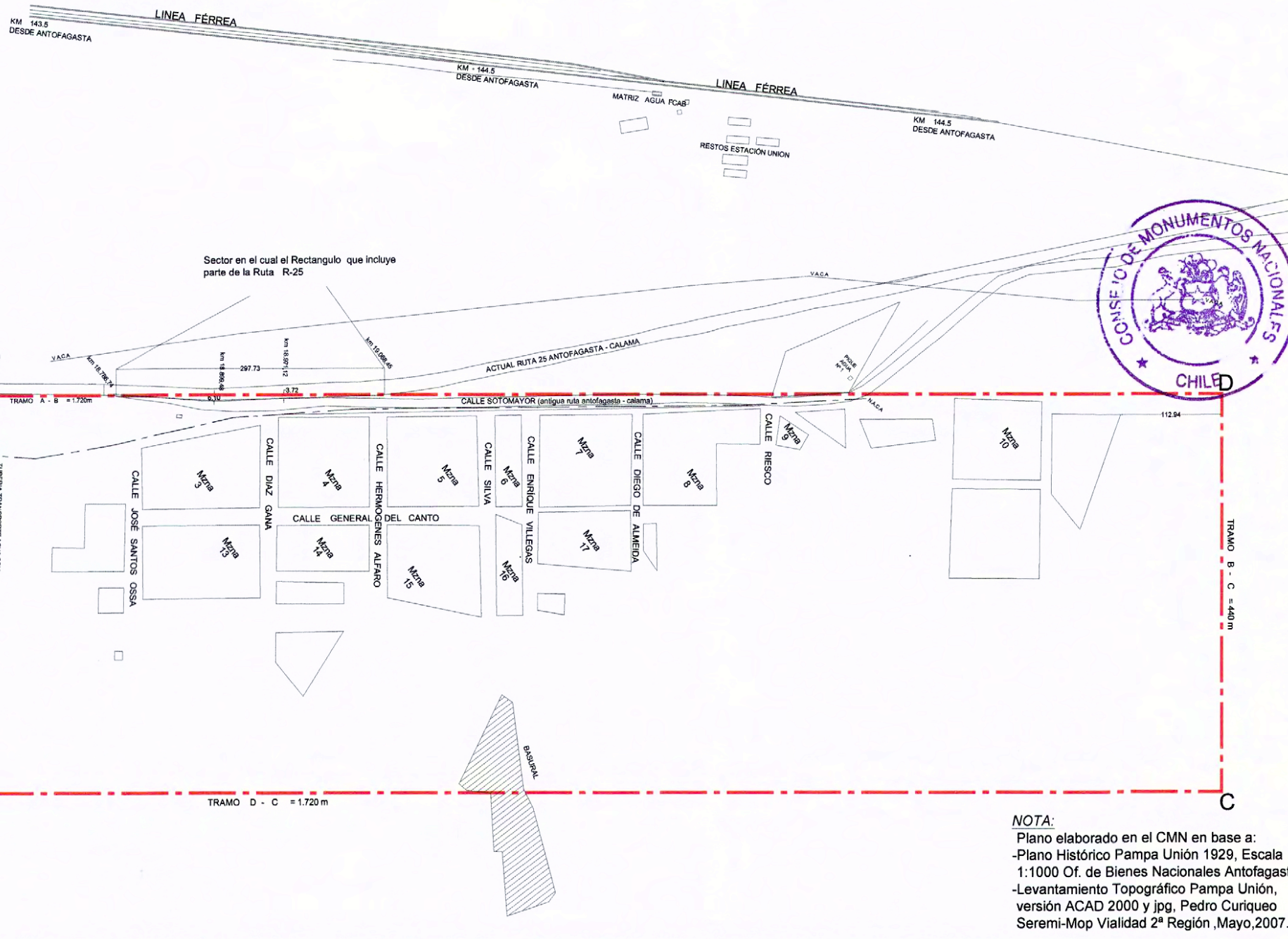
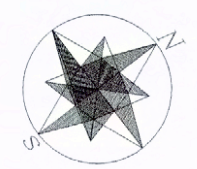
Panadería Triantafilo en Pampa Unión (demolida)



Fiesta de la primavera de Pampa Unión



Botica Ferraro de Pampa Unión (demolida)



NOTA:
Plano elaborado en el CMN en base a:
-Plano Histórico Pampa Unión 1929, Escala 1:1000 Of. de Bienes Nacionales Antofagasta.
-Levantamiento Topográfico Pampa Unión, versión ACAD 2000 y jpg, Pedro Curiqueo Seremi-Mop Vialidad 2ª Región, Mayo, 2007.