

Fecha: AGOSTO - 1997.



PLANO OFICIAL

B

A

VIÑA DEL MAR

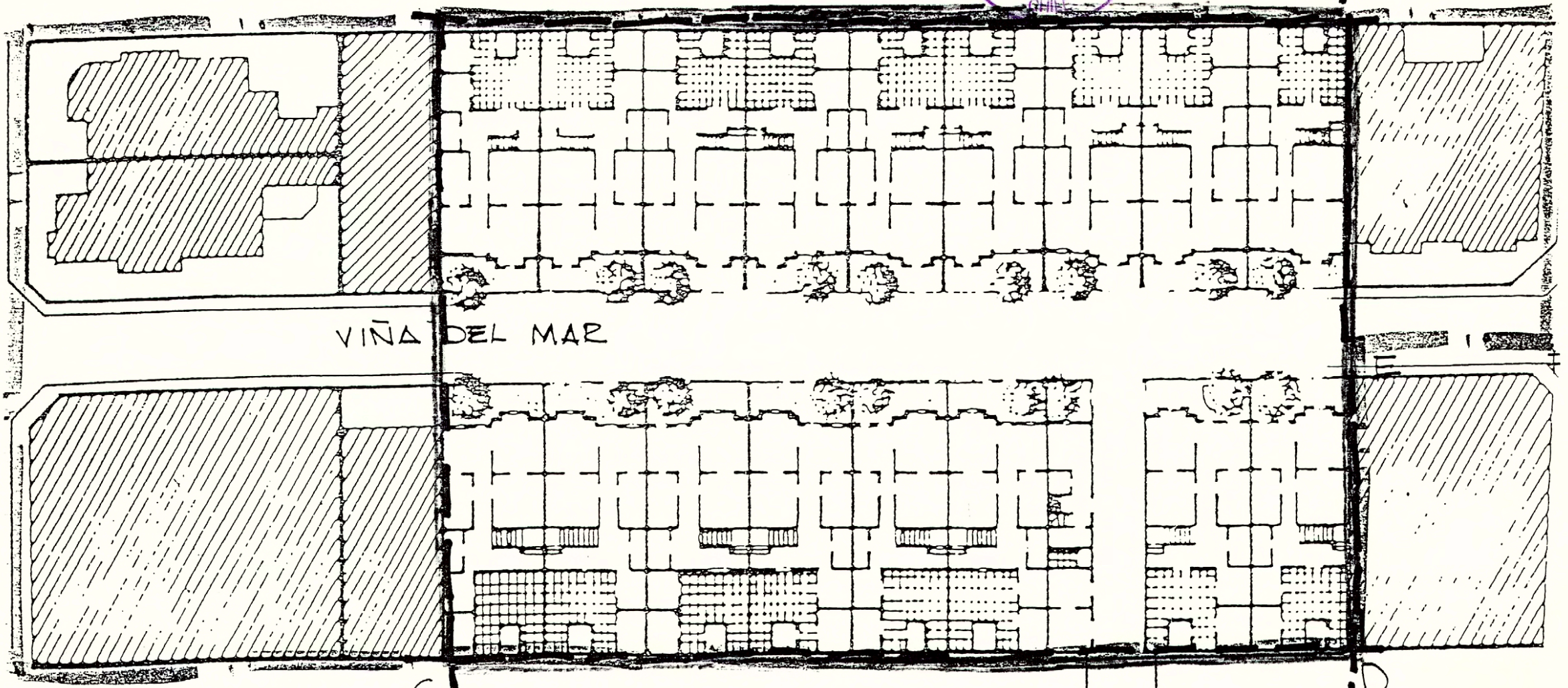
C

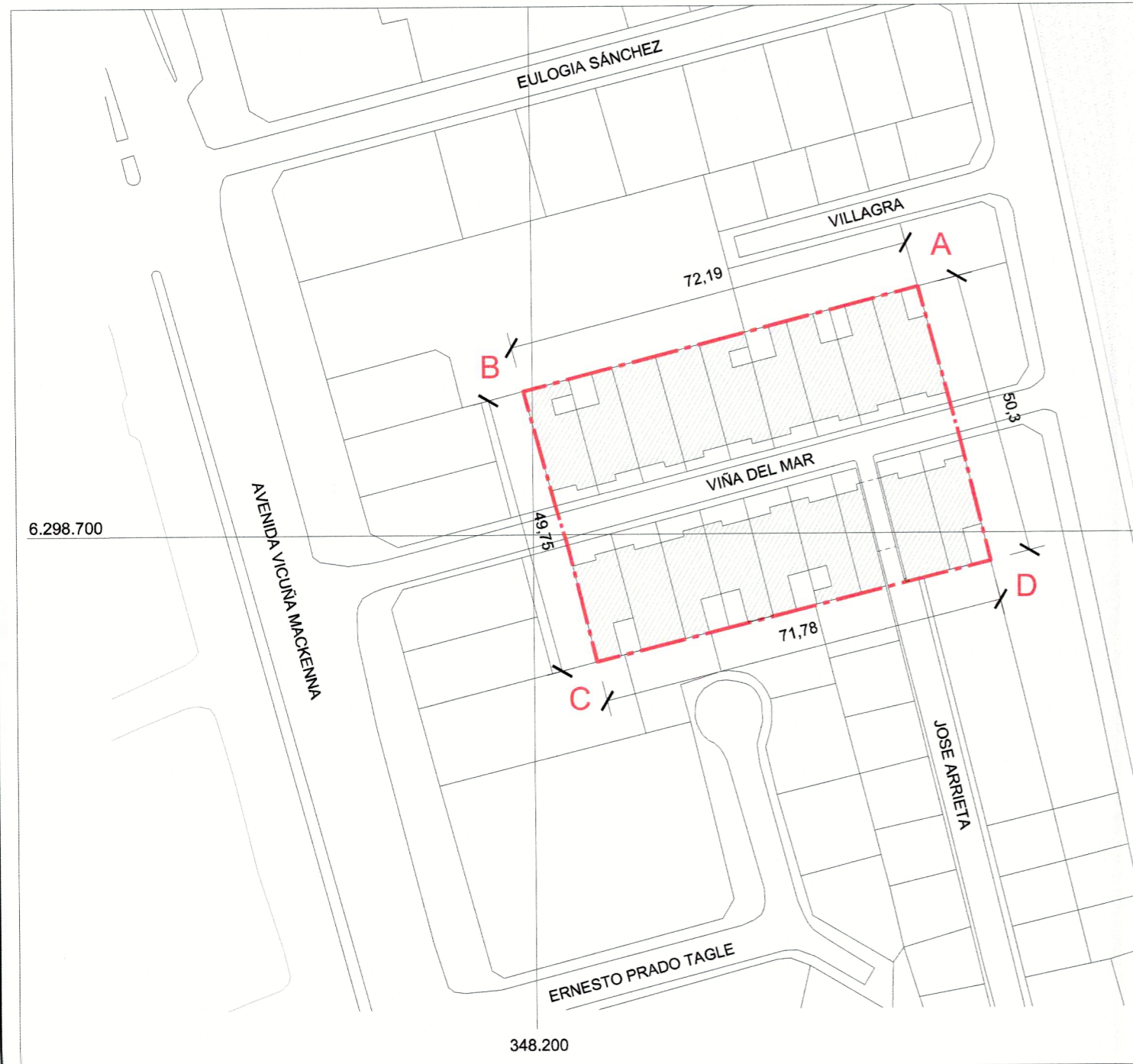
D

LIMITE ZONATIPICA - POLIGONO A-B-C-D.

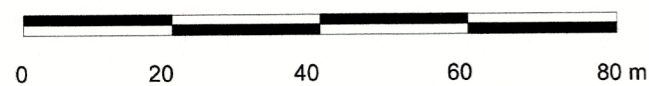
PLANO: CALLE VIÑA DEL MAR

Plano 1






PLANO DE UBICACIÓN
ESCALA GRÁFICA



Memoria Explicativa del Polígono de Límites
A - B - C - D - A

Tramo	Descripción
A - B	Límite norte, fondos de predios ubicados en vereda norte de calle Viña del Mar
B - C	Límite poniente, deslinde poniente de predios Nros. 020 y 011 de calle Viña del Mar
C - D	Límite sur, fondos de predios ubicados en vereda sur de la calle Viña del Mar
D - A	Límite oriente, deslinde oriente de predios Nros. 074 y 046 de calle Viña del Mar



Vista calle Viña del Mar vereda sur



Vista casa Viña del Mar



Vista calle Viña del Mar vereda norte



Vista desde calle José Arrieta hacia calle Viña del Mar

NOTAS:

- Plano elaborado en el Consejo de Monumentos Nacionales en base a:
- Base catastral Municipalidad de Providencia
 - Fotografías archivo CMN
 - Las cotas prevalecen por sobre el dibujo, son aproximadas y están expresadas en metros, en caso de fondos de predios, éstos prevalecen por sobre la cota.
 - La planimetría original de límites se encuentra en el Archivo del CMN.

(* Esta información no acredita propiedad)

DATOS GENERALES DE LA ZONA TÍPICA O PINTORESCA	
Monumento Nacional	LEY N° 17.288
Categoría:	ZONA TÍPICA O PINTORESCA
CALLE VIÑA DEL MAR	
REGIÓN	METROPOLITANA
PROVINCIA	SANTIAGO
COMUNA	PROVIDENCIA
DIRECCIÓN / UBICACIÓN / LUGAR	ENTRE AV. VICUÑA MACKENNA Y RAMÓN CARNICER
DATOS ESPECÍFICOS DE LA ZONA TÍPICA O PINTORESCA	
Número de rol(es) vigentes afectado(s):	
Arquitecto(s) destacado(s):	
Material(es) predominante(s): Ladrillo	
Año de construcción(es) predominante(s):	
N° de pisos predominante: 2	
Valor del bien:	
Decreto: DE 1043	Fecha Decreto: 15 / 10 / 1997
Código: 00686_ZT_13123	
ANTECEDENTES DEL PLANO	
Límites Monumento Histórico:	Superficie aprox. del polígono:
Polígono:	3.600,03 m²
A - B - C - D - A	
Simbología - Nomenclatura:	
Límites Zona Típica	
Secretario Ejecutivo: Emilio De la Cerda Errázuriz	
Profesional responsable: Comisión Límites	
Dibujado por: YGV - PCC	Revisado por: KSV - MEEHILE
Contenido: Plano de Límites - Fotografías	
Escala:	N
Indicada	
Fecha: 14 / 11 / 2011	Lámina: 1 de 1

PLANO OFICIAL

