

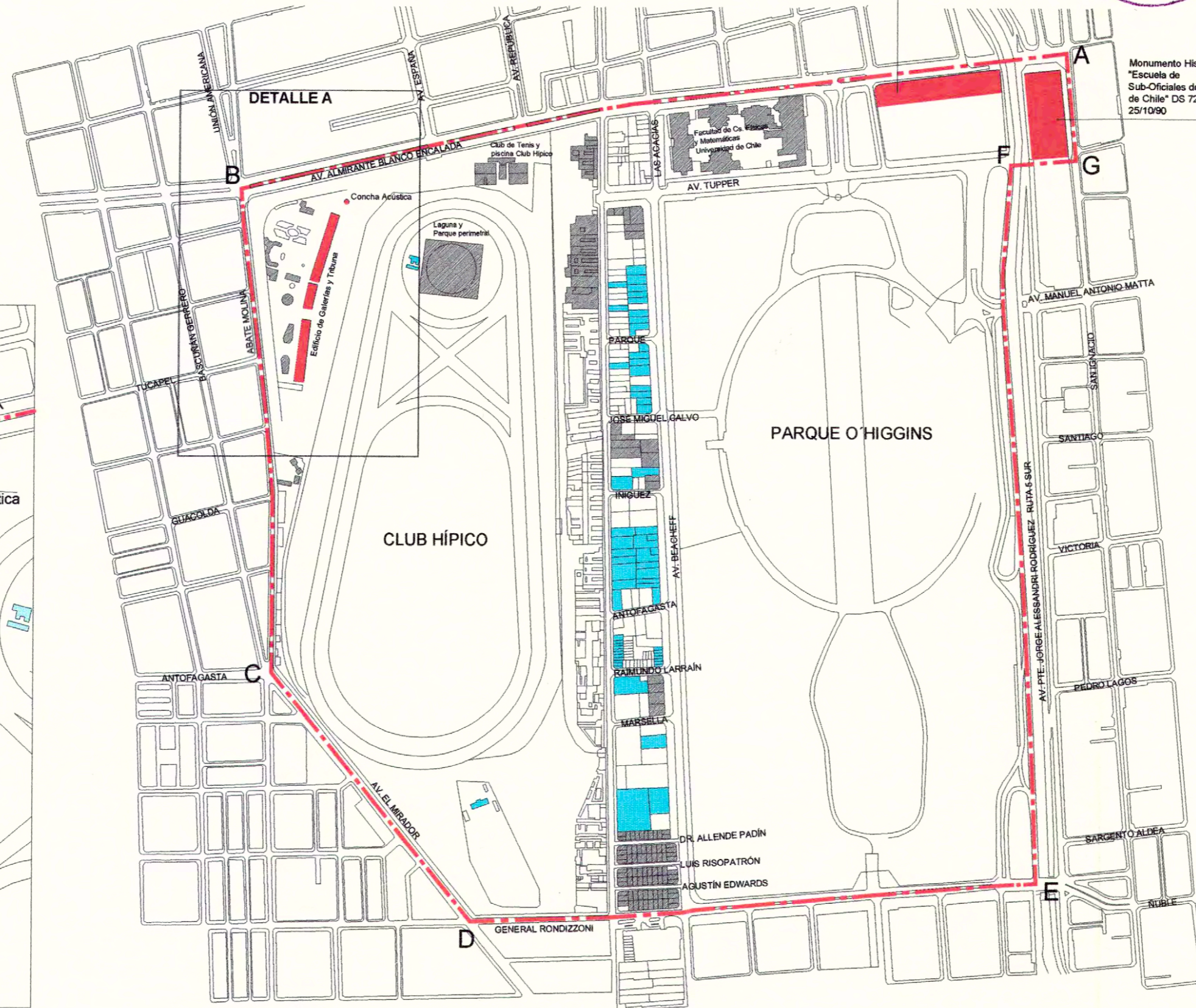
NOTAS:

Plano elaborado por el Consejo de Monumentos Nacionales en base a:

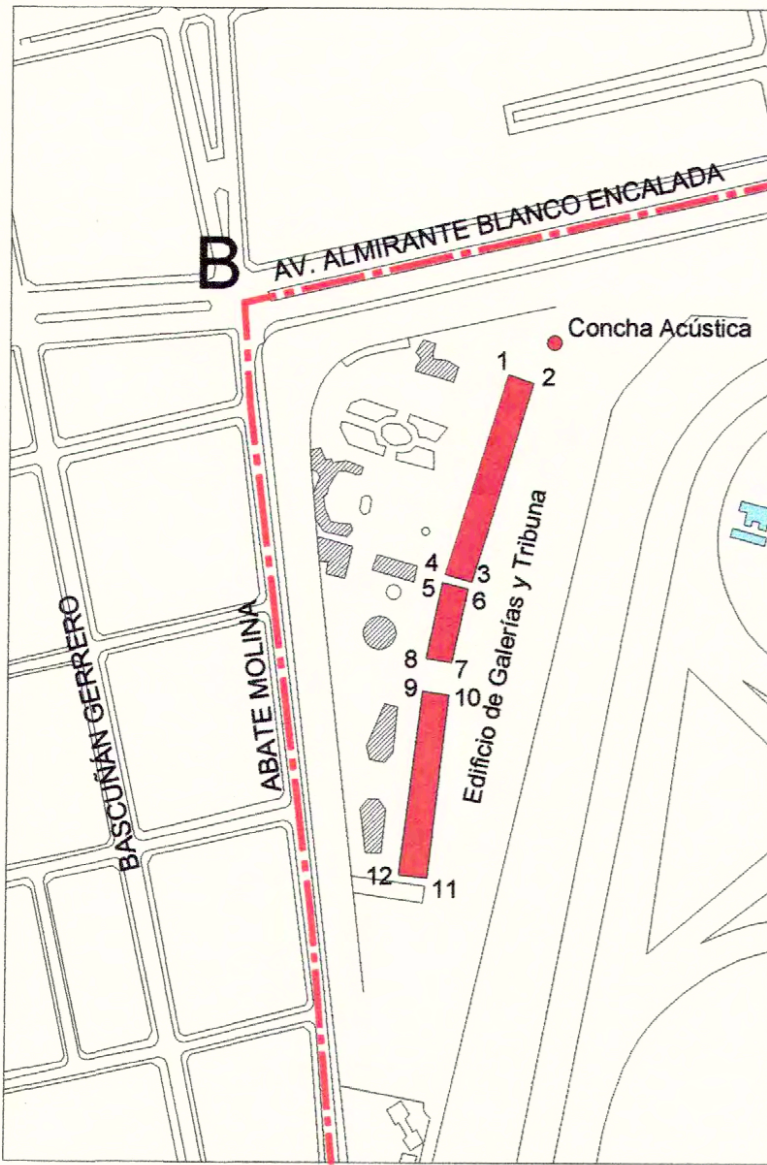
Planos entregados con expediente de solicitud de declaratoria como Zona Típica "Proposición de declaración de Zona Típica Club Hípico y Parque O'Higgins de Santiago", elaborado por DOM de la Ilustre Municipalidad de Santiago, Director arquitecto Sr. Miguel Saavedra, Asesor Urbanista arquitecto Sra. Sandra Gysling, Profesional responsable geógrafo Sra. Catalina Parada, enero 2002.

CONFIGURACIÓN DEL POLÍGONO

- Tramo A-B: Eje Av. Almirante Blanco Encalada, intersección eje calle Abate Molina.
- Tramo B-C: Eje calle Abate Molina, entre Av. Almirante Blanco Enc. y calle Antofagasta.
- Tramo C-D: Eje Av. El Mirador, entre calle Antofagasta y calle General Rondizzoni.
- Tramo D-E: Eje calle General Rondizzoni, entre Av. El Mirador y Av. Presidente Jorge Alessandri R.
- Tramo E-F: Eje calle caleta poniente de Av. Pte. José Alessandri R, entre General Rondizzoni y fondo de predio Monumento Histórico Escuela de Sub-Oficiales del Ejército.
- Tramo F-G: Fondo de predio de Monumento Histórico Escuela de Sub-Oficiales del Ejército.
- Tramo G-A: Eje calle San Ignacio, entre fondo de predio MH y Av. Almirante Blanco Encalada.



DETALLE A (Monumentos Históricos)



MINISTERIO DE EDUCACION
CONSEJO DE MONUMENTOS NACIONALES

www.monumentos.cl LEY N° 17.288

Categoría de Monumento Nacional:
ZONA TÍPICA "SECTOR CLUB HÍPICO Y PARQUE O'HIGGINS"

MONUMENTOS HISTÓRICOS: EDIFICIO DE GALERÍAS Y TRIBUNAS Y CONCHA ACÚSTICA DEL CLUB HÍPICO DE SANTIAGO

REGIÓN	METROPOLITANA
PROVINCIA	SANTIAGO
COMUNA	SANTIAGO
LUGAR	Club Hípico y Parque O'Higgins

LÍMITES DE LA ZONA TÍPICA:
Polígono 1 = A - B - C - D - E - F - G - A.

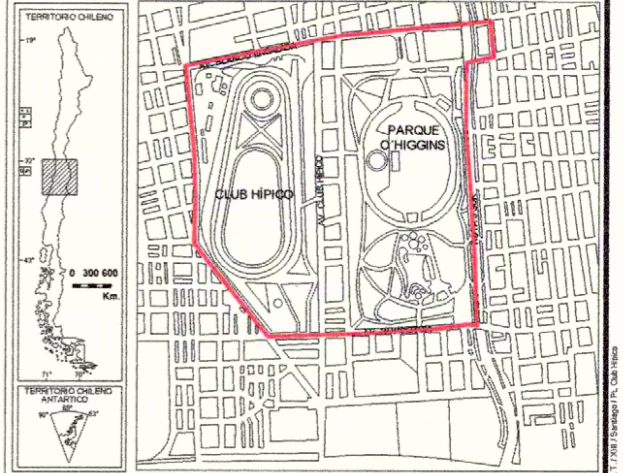
LÍMITES DEL MONUMENTO HISTÓRICO:
Polígono 2 = Concha Acústica
Polígono 3 = 1 - 2 - 3 - 4 - 1.
Polígono 4 = 5 - 6 - 7 - 8 - 5.
Polígono 5 = 9 - 10 - 11 - 12 - 9.

SUPERFICIE APROX. DEL POLÍGONO:
Polígono 1 = 740.000 m²
Polígono 2 = 26 m²
Polígono 3 = 796 m²
Polígono 4 = 292 m²
Polígono 5 = 729 m²

SIMBOLOGÍA - NOMENCLATURA

- Zona Típica Propuesta
- Monumentos Históricos
- Edificaciones con Valor Histórico Artístico
- Edificaciones con Valor Ambiental
- Edificaciones sin Clasificación

Materialidad de la Construcción: Hormigón Armado - Albañilería de Ladrillo	Decreto N° y fecha de aprobación:
N° de Pisos: 1 - 2 - 3	
Uso Actual: Mixto	
Dibujó: K. Sánchez	N° de Roles Afectados
Revisó: K. Aliaga	
Escala Gráfica en metros: 0 50 100 200 m.	N ↑ ↓
CONTENIDO: PLANO DE LÍMITES	Lámina: 1 de 1 Fecha: Plano CMN N°:



PLANO OFICIAL