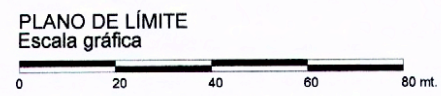


CUADRO DE SUPERFICIE DE LA CONSTRUCCIÓN
 Superficie Primer Piso : 175.72 m²
 Superficie Segundo Piso : 137.75 m²
 Superficie Total : 313.47 m²



ELEVACIÓN PONIENTE



ELEVACIÓN PONIENTE - NORTE



CABALLERIZAS ANEXAS



ELEVACIÓN NORTE



ELEVACIÓN ORIENTE



www.monumentos.cl LEY N° 17.288

Monumento Nacional
 categoría: **MONUMENTO HISTÓRICO**
ESCUELA ANTIGUA CERRO CASTILLO

REGIÓN DE AYSÉN
 PROVINCIA GENERAL CARRERA
 COMUNA RÍO IBAÑEZ
 DIRECCIÓN A 3 KMS. DE VILLA CERRO CASTILLO

LÍMITES DEL MONUMENTO HISTÓRICO:
 Polígono A - B - C - D - E - A.
 SUPERFICIE APROX. DEL POLÍGONO:
 3,8 ha
 SUPERFICIE EDIFICADA:
 313,47 m²

SIMBOLOGÍA - NOMENCLATURA



Materialidad de la Construcción: LADRILLO Y MADERA	Decreto N° y fecha de aprobación:
Arquitecto: Desconocido	N° de pisos: 2
Año de construcción: 1955	Uso Actual: CULTURAL
Propietario: I. MUNICIPALIDAD DE RÍO IBAÑEZ	Rut: -
Dibujante: Purísima Garrido	N° de Rol Afectado: 1
Arquitecto revisor: Christian Matzner	

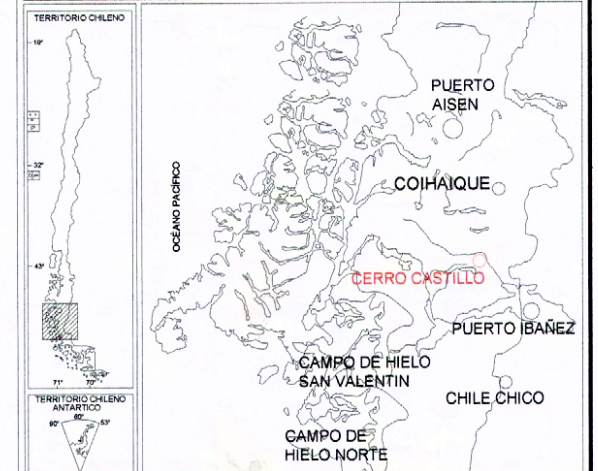
Oscar Acuña Poblete
 Secretario Ejecutivo
 Consejo de Monumentos Nacionales

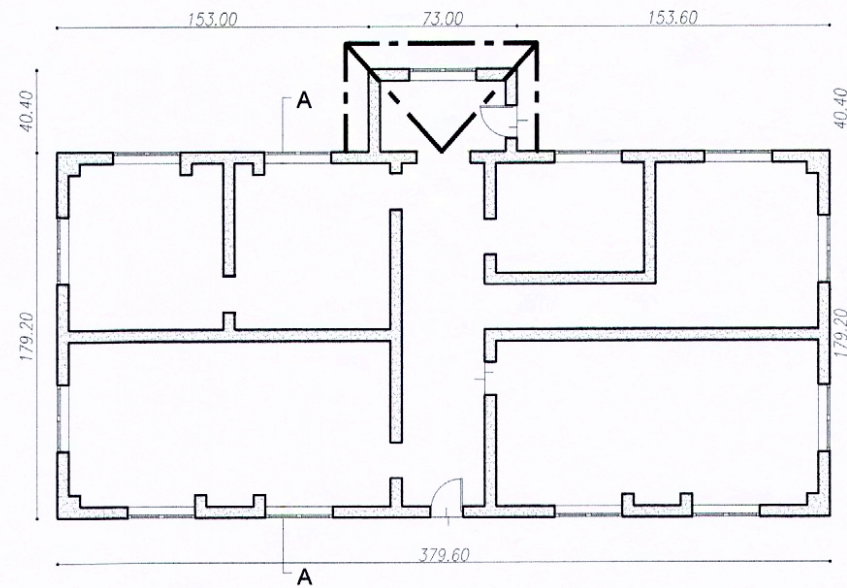
Christian Matzner
 Arquitecto
 Consejo de Monumentos Nacionales

CONTENIDO:
 PLANO DE LÍMITE

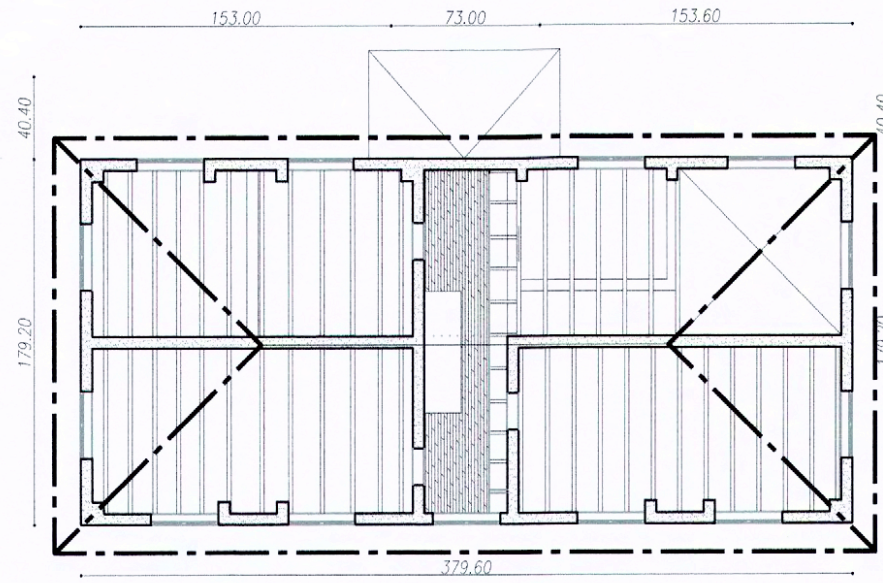

Escala: Gráfica

Lámina: 1 de 2
 Fecha: 14/01/2008

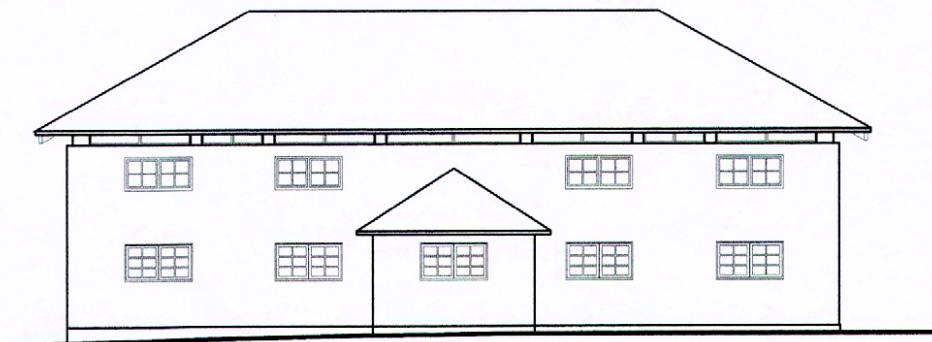





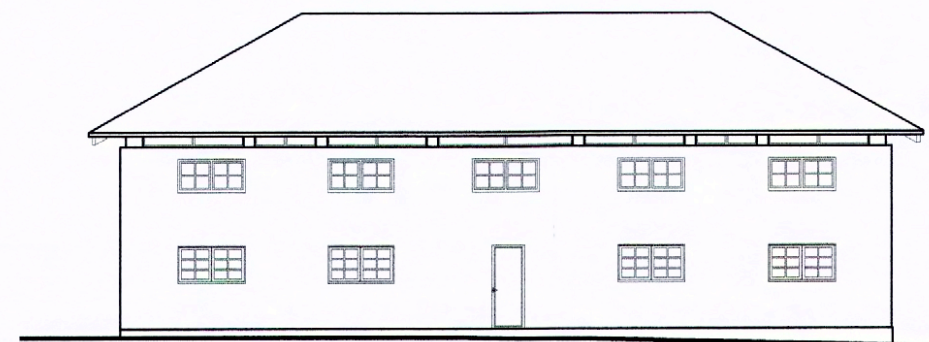
PLANTA PRIMER PISO
Escala gráfica




PLANTA ENVIGADO PISO
Escala gráfica




ELEVACIÓN PONIENTE
Escala gráfica



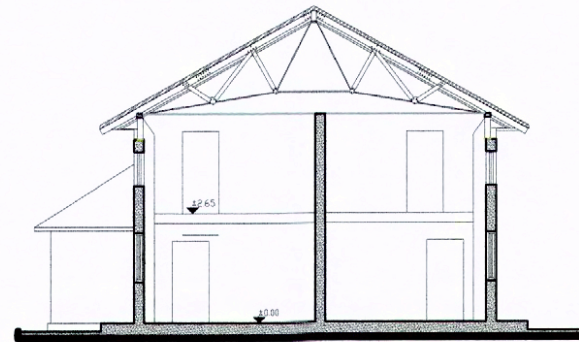

ELEVACIÓN ORIENTE
Escala gráfica



ELEVACIÓN SUR
Escala gráfica



ELEVACIÓN NORTE
Escala gráfica



CORTE A - A
Escala gráfica



MINISTERIO DE EDUCACIÓN



CONSEJO DE MONUMENTOS NACIONALES

www.monumentos.cl

LEY N° 17.288

Monumento Nacional

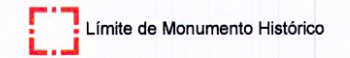
categoría:

MONUMENTO HISTÓRICO
ESCUELA ANTIGUA CERRO CASTILLO

REGIÓN	DE AISEN
PROVINCIA	GENERAL CARRERA
COMUNA	RIO IBAÑEZ
DIRECCIÓN	A 3 KMS. DE VILLA CERRO CASTILLO

LÍMITES DEL MONUMENTO HISTÓRICO: Polígono A - B - C - D - E - A.	SUPERFICIE EDIFICADA 313,47 m²
SUPERFICIE APROX. DEL POLIGONO: 3,8 ha	

SIMBOLOGÍA - NOMENCLATURA



Materialidad de la Construcción: LADRILLO Y MADERA	Decreto N° y fecha de aprobación:
Arquitecto: Desconocido	N° de pisos: 2
Año de construcción: 1955	Uso Actual: CULTURAL
Propietario: I. MUNICIPALIDAD DE RIO IBAÑEZ	N° de Rol Afectado: 1
Rut: -	
Dibujante: Purísima Garrido	
Arquitecto revisor: Christian Matzner	

Oscar Acuña Poblete Secretario Ejecutivo Consejo de Monumentos Nacionales	Christian Matzner Arquitecto Consejo de Monumentos Nacionales

CONTENIDO: PLANO DE ARQUITECTURA ELEVACIONES Y CORTES	
Escala: Gráfica	Lámina: 2 de 2 Fecha: 14/01/2008

