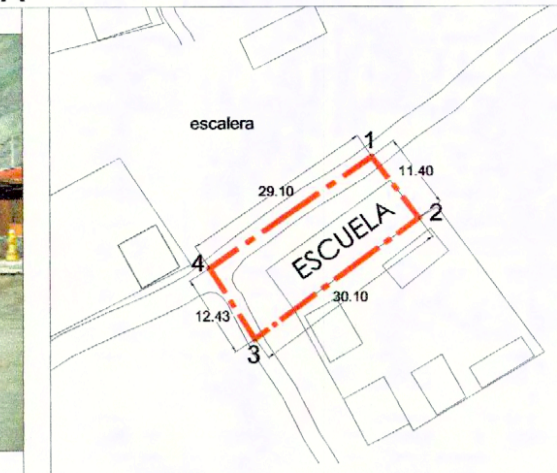
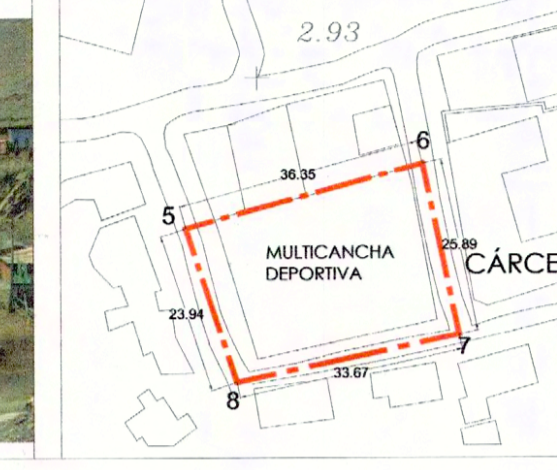



ESCUELA DE PISAGUA



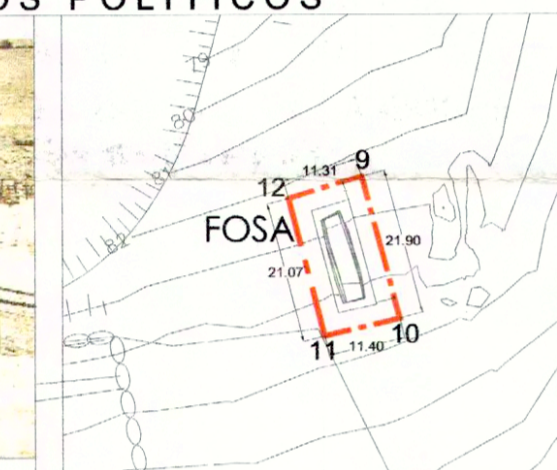

Superficie Total.	405,25 m ²
-------------------	-----------------------

MULTICANCHA Y DEPORTIVO SIGNIFICATIVO COSTADO ESTE.






Superficie Total.	1.044,49 m ²
-------------------	-------------------------

FOSA DE EJECUTADOS POLÍTICOS



Superficie Total.	195,19 m ²
-------------------	-----------------------



MINISTERIO DE EDUCACIÓN
CONSEJO DE MONUMENTOS NACIONALES

www.monumentos.cl LEY N° 17.288

Monumento Nacional categoría: **MONUMENTO HISTÓRICO**

ESCUELA, MULTICANCHA DEPORTIVA Y FOSA DE PISAGUA

REGIÓN TARAPACÁ
PROVINCIA IQUIQUE
COMUNA HAURA
UBICACIÓN PUEBLO DE PISAGUA

LÍMITES DE LOS MONUMENTO HISTÓRICOS:
Polígonos Escuela: 1 - 2 - 3 - 4 - 1.
Multicancha Deportiva: 5 - 6 - 7 - 8 - 5.
Fosa: 9 - 10 - 11 - 12 - 9.

SUPERFICIES APROX. DE LOS POLÍGONOS:
Escuela: 405,25 m²
Multicancha Deportiva: 1.044,49 m²
Fosa: 195,19 m²

SIMBOLOGÍA - NOMENCLATURA
 Monumentos Históricos Propuestos
 Escuela - Multicancha Deportiva - Fosa
 Monumentos Históricos Declarados que Fija Límites.
 Monumentos Históricos Declarados

Materialidad de la Construcción:	Decreto N° y fecha de aprobación:
Arquitecto:	N° de pisos:
Año de construcción:	Uso Actual:
Propietario:	Rut:
Dibujó: Purísima Garrido	N° de Rol Afectado:
Revisó: M. Soledad Silva	

SUSANA SIMONETTI DE GROOTE
Secretaría Ejecutiva (S)
Consejo de Monumentos Nacionales

M. Soledad Silva
Licenciada en Historia
Consejo de Monumentos Nacionales

CONTENIDO: **PLANO DE LÍMITE**

Escala: Gráfica Lámina: 1 de 1
Fecha: 20.11.2007