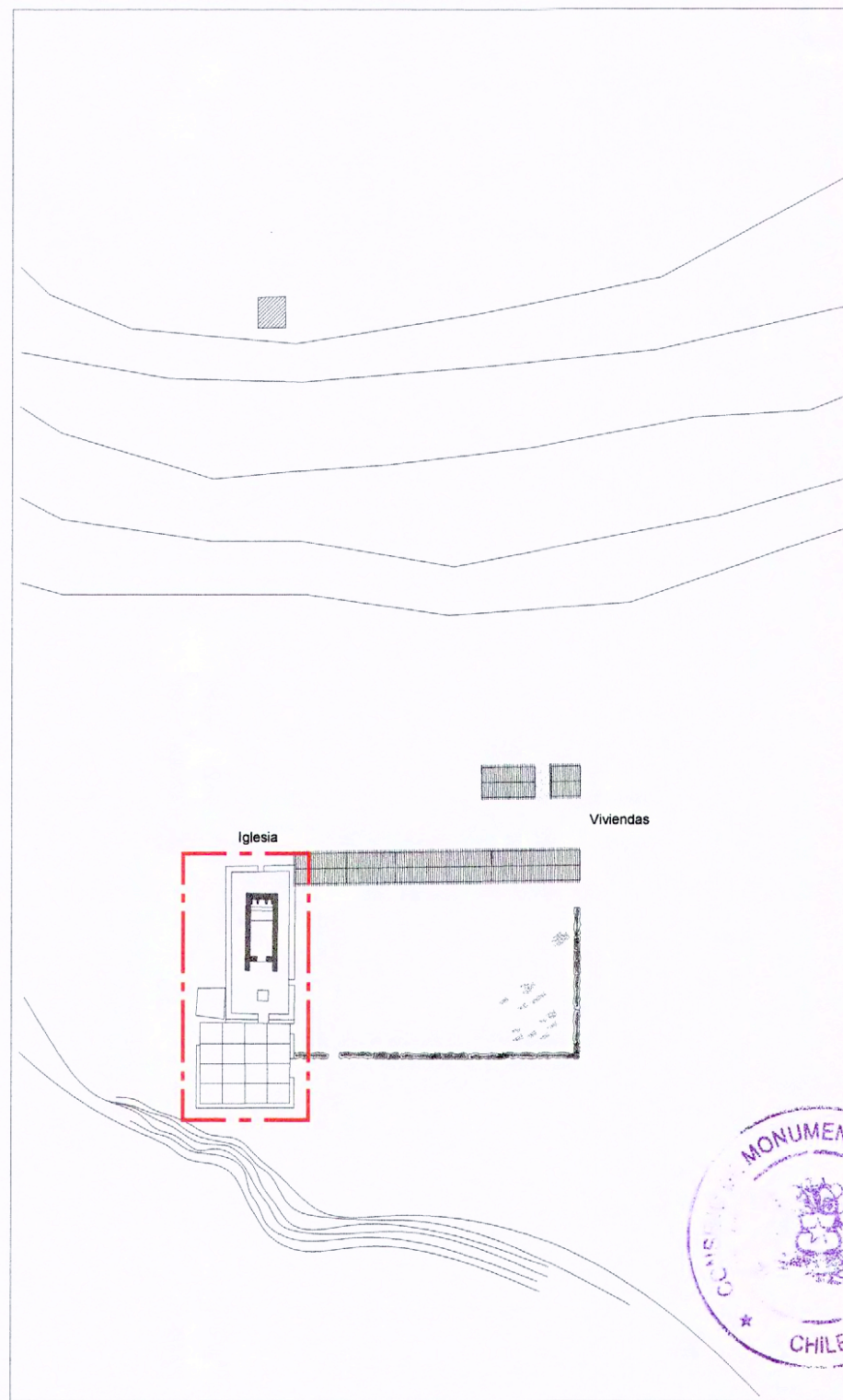




PLANO DE LÍMITE  
Escala gráfica



PLANO DE EMPLAZAMIENTO  
Escala gráfica



NOTA:  
Plano elaborado en el Consejo de Monumentos Nacionales en base a:  
• Plano digital realizado por la Dirección de Arquitectura del Ministerio de Obras Públicas, Región de Arica y Parinacota, abril de 2008.

MINISTERIO DE EDUCACIÓN



CONSEJO DE MONUMENTOS NACIONALES

www.monumentos.cl

LEY N° 17.288

Monumento Nacional

categoría: MONUMENTO HISTÓRICO

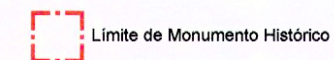
## IGLESIA DE TULAPALCA

REGIÓN	DE ARICA Y PARINACOTA
PROVINCIA	ARICA
COMUNA	CAMARONES
UBICACIÓN	POBLADO DE TULAPALCA, QUEBRADA DE TULAPALCA

PLANO OFICIAL

LÍMITES DEL MONUMENTO HISTÓRICO: Polígono A - B - C - D - A	SUPERFICIE APROX. DEL POLÍGONO:  351 m <sup>2</sup>
---	--

### SIMBOLOGÍA - NOMENCLATURA



Materialidad de la Construcción: Piedra, Tierra, Madera y Calamina	Decreto N° y fecha de aprobación:
Arquitecto:	N° de pisos: 1
Año de construcción:	Uso Actual: Religioso
Propietario: Obisado de Arica	Rut:
Dibujante: Purísima Garrido	N° de Rol Afectado:
Revisor: María Eugenia Espiñeira	

 Oscar Acuña Poblete Secretario Ejecutivo Consejo de Monumentos Nacionales	 María Eugenia Espiñeira Antropóloga Consejo de Monumentos Nacionales
---	--

CONTENIDO: PLANO DE LÍMITE	N N
Escala: Gráfica	Lámina: 1 de 1 Fecha: 15/09/2008

