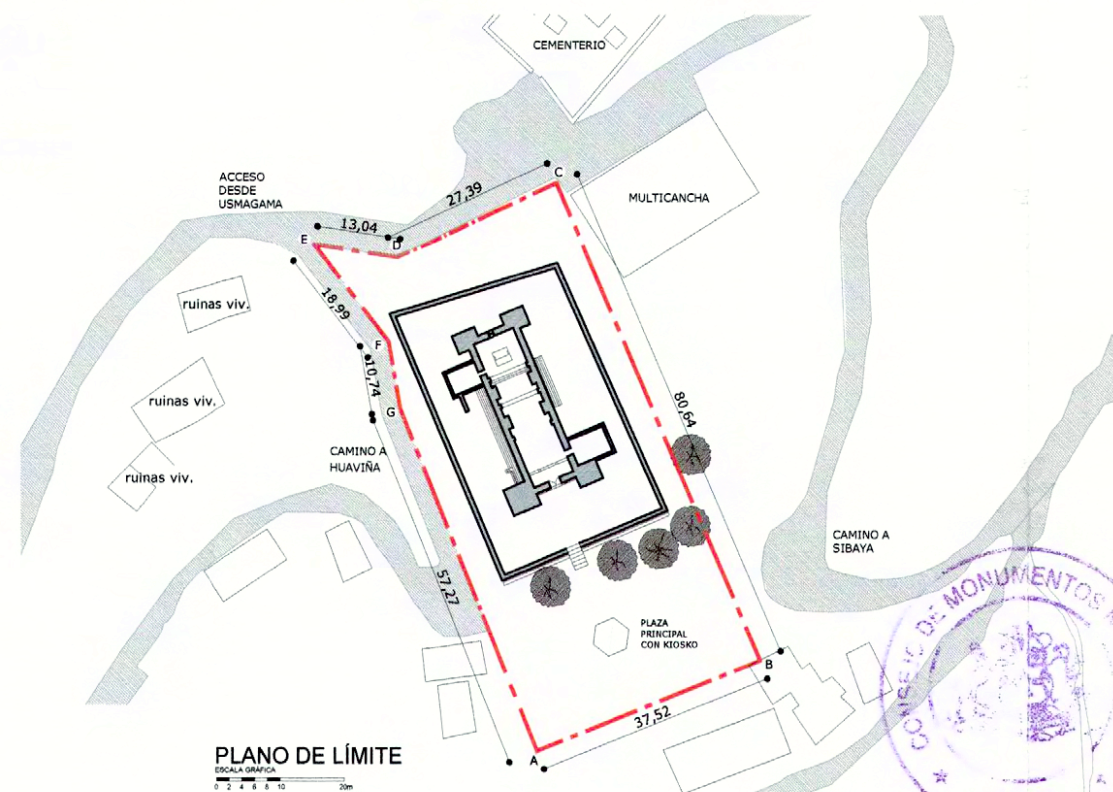



### PLANTA PRIMER NIVEL

ESCALA GRÁFICA  
0 1 2 3 4 5 10m



PLANO DE LÍMITE  
ESCALA GRÁFICA  
0 2 4 6 8 10 20m

NOTA:  
Fotografías provenientes de Ficha del Inmueble y plano elaborado en el Consejo de Monumentos Nacionales en base a: Antecedentes aportados por el Ministerio de Obras Públicas, Dirección de Arquitectura, Región de Tarapacá. Septiembre 2008.



www.monumentos.cl LEY N° 17.288

Monumento Nacional categoría:  
**MONUMENTO HISTÓRICO  
IGLESIA SAN SALVADOR  
DE LIMAXIÑA**

REGIÓN TARAPACÁ

PROVINCIA TAMARUGAL

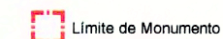
COMUNA HUARA

DIRECCIÓN -

LÍMITES DEL MONUMENTO HISTÓRICO:  
Polígono:  
A - B - C - D - E - F - G - A

SUPERFICIE APROXIMADA DEL POLÍGONO  
**2.933,07 m<sup>2</sup>**

SIMBOLOGÍA - NOMENCLATURA



Materialidad de la Construcción: Piedra en bruto asentada en barro, con mortero de cemento blanqueado.	Decreto N° y fecha de aprobación:
Arquitecto: -	N° de pisos: 1
Data de construcción: -	Uso Actual: Culto y devoción
Propietario: Obisado de Iquique	N° de Rol Afectado:
Rut:	
Dibujante: C. Arcos	
Arquitecto revisor: Jimena Asenjo B.	

Oscar Acuña Poblete Secretario Ejecutivo Consejo de Monumentos Nacionales	Jimena Asenjo Burgos Arquitecta Consejo de Monumentos Nacionales
---	--

CONTENIDO:  
PLANO DE LÍMITE  
PLANTA PRIMER NIVEL  
FOTOGRAFÍAS

Escala: Gráfica Lámina: 1 de 2  
Fecha: 11.12.2008

