



Fotografías de Casa de la Cultura



MEMORIA EXPLICATIVA polígono de protección	
Tramo	Descripción
A - B	Límite norte, deslinde del predio hacia pasaje Hans Fehlandt.
B - C	Límite oriente, deslinde predio colindante hacia pasaje Hans Fehlandt.
C - D	Límite sur, deslinde predio colindante hacia calle Pedro de Valdivia.
D - A	Límite poniente, deslinde del predio hacia calle Pedro de Valdivia.

POLÍGONO DE PROTECCIÓN Coordenadas UTM Datum WGS 84, Huso 19 S		
Punto	Este (x)	Norte (y)
A	675.928,74	5.607.422,67
B	675.963,38	5.607.428,25
C	675.970,91	5.607.401,43
D	675.939,64	5.607.391,12

LEY N° 17.288

Consejo de Monumentos Nacionales

**CMN** COMISIÓN NACIONAL DE MONUMENTOS NACIONALES

www.monumentos.cl

DATOS GENERALES DEL MONUMENTO NACIONAL

Categoría: MONUMENTO HISTÓRICO

**CASA DE LA CULTURA DE MÁFIL  
EX CASA FEHLANDT**

REGIÓN	DE LOS RÍOS
PROVINCIA	VALDIVIA
COMUNA	MÁFIL
DIRECCIÓN / UBICACIÓN / LUGAR	CALLE PEDRO DE VALDIVIA 659

PLANO OFICIAL

DATOS ESPECÍFICOS DEL MONUMENTO HISTÓRICO

(\*)Propietario(s): Ilustre Municipalidad de Máfil

Rut del(los) propietario(s): 69.200.500-7

Rol SII vigente: 69.200.500-7

Tipo de propiedad: Municipal

Arquitecto(s) destacado(s): Sin Información

Materialidad predominante: Madera

Sistema constructivo: Tabiquería

Año de construcción: 1928 N° de pisos: 2

Uso original: Residencial / Vivienda

Uso actual: Equipamiento / Cultural

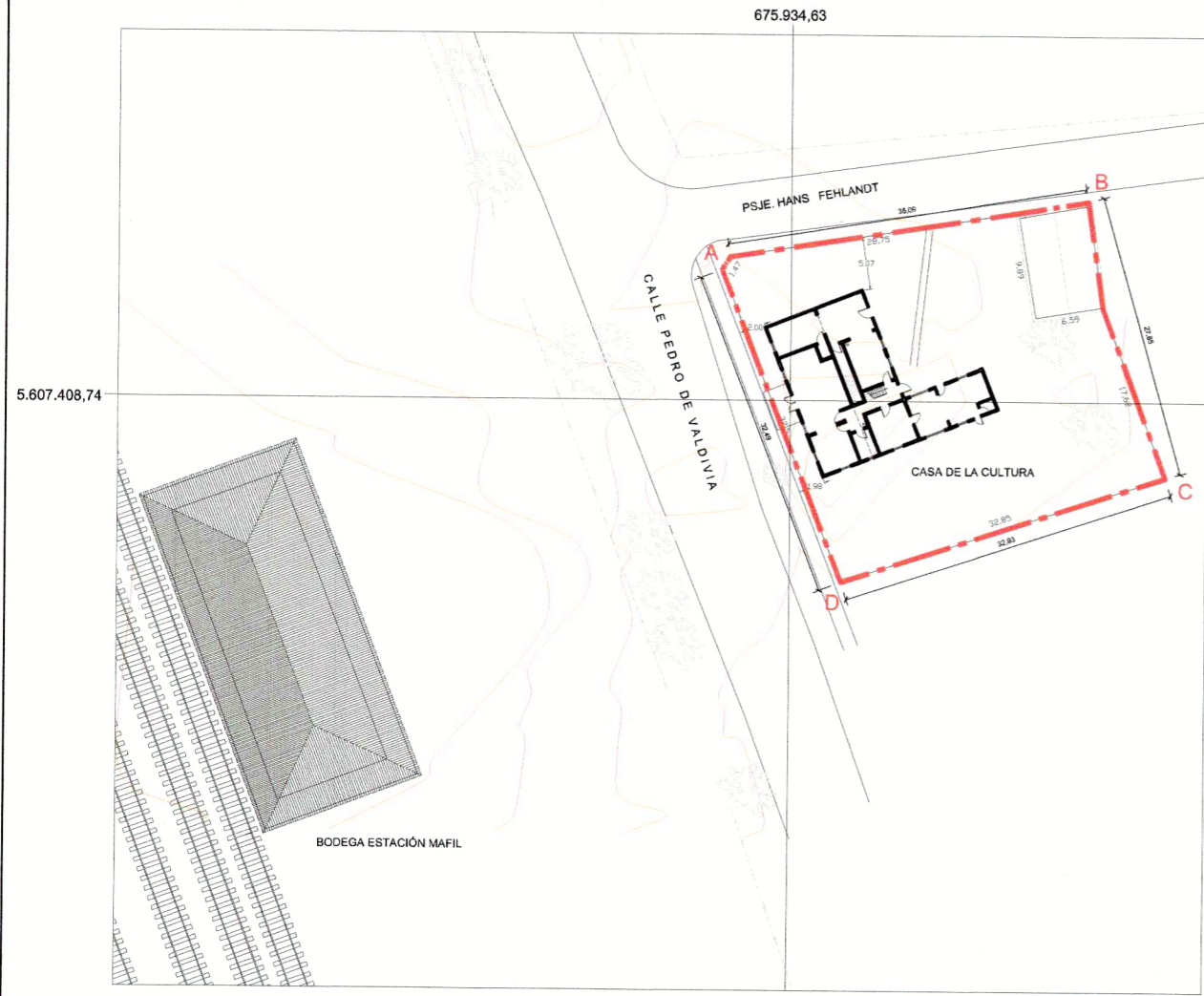
Valor del bien: Histórico

Decreto: Fecha Decreto:


Código:

ANTECEDENTES DEL PLANO


Límites Monumento Histórico:	Superficie aprox. del polígono:
Polígono:	1.034,40 m²
A - B - C - D - A	Superficie aprox. construida:
	351,53 m²



PLANO DE LÍMITES  
ESCALA GRÁFICA



PLANO DE UBICACIÓN  
ESCALA GRÁFICA



NOTAS:

Plano elaborado en el Consejo de Monumentos Nacionales en base a:

- Base catastral y levantamiento arquitectónico, SurIntegral Consultores Ltda., octubre 2010.
- Levantamiento GPS Datum WGS 84, Huso 18 S.
- Fotografías expediente de declaratoria y archivo CMN.
- Fotografía aérea Google Earth.
- Las cotas prevalecen por sobre el dibujo, son aproximadas y están expresadas en metros. En caso de fondos de predio, éstos prevalecen por sobre la cota.

(\*) Esta información no acredita propiedad.



José de Nordenflycht Concha  
Secretario Ejecutivo  
Consejo de Monumentos Nacionales

Profesional responsable: Roberto Manríquez M.

Dibujado por: PGO - YGV Revisado por: KSV - RMM

Contenido: Plano de límites - Ubicación - Fotografías

Escala: Gráfica Indicada

Fecha: 23 / 09 / 2014 Lámina: 1 de 5

