

Vista general de la sala donde se ubica el mural



Mural "El primer gol del pueblo chileno"



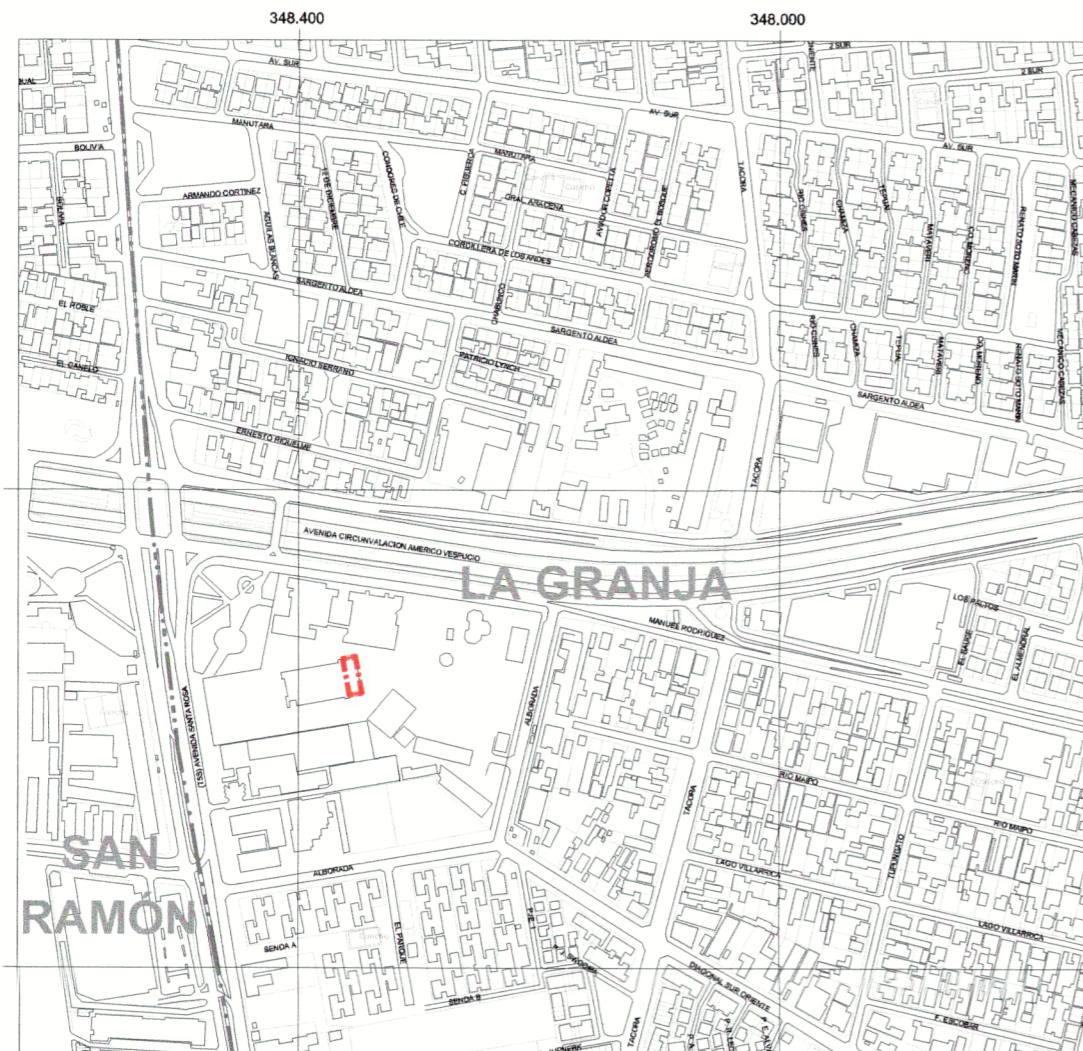
Detalle del mural

MEMORIA EXPLICATIVA
polígono de protección

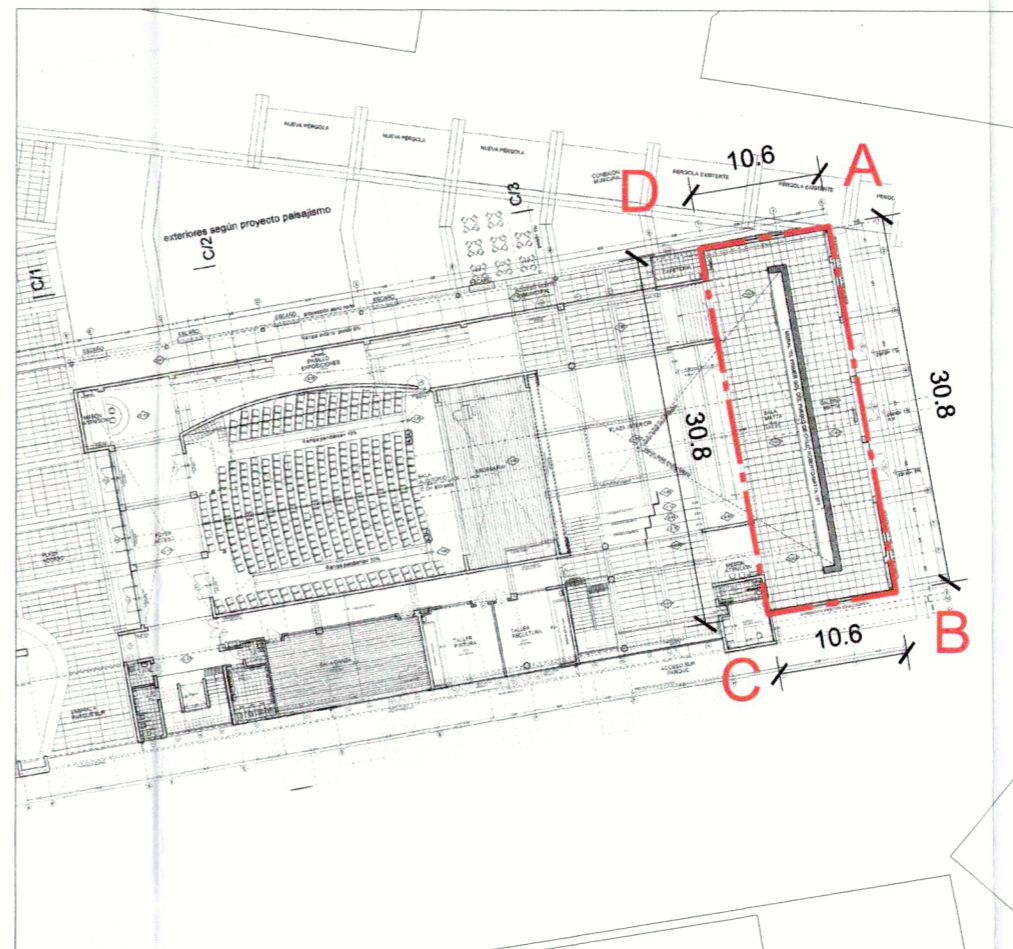
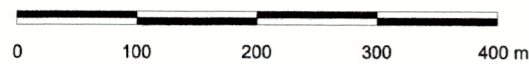
Tramo	Descripción
A - B	Límite oriente, línea de edificación oriente de edificio Corporación Cultural La Granja.
B - C	Límite sur, línea de edificación sur de edificio Corporación Cultural La Granja.
C - D	Límite poniente, cara poniente de muro interior que da a sala Matta de edificio Corporación Cultural La Granja.
D - A	Límite norte, parte del muro norte de edificación Corporación Cultural La Granja.

POLÍGONO DE PROTECCIÓN
Coordenadas UTM
Datum WGS 84, Huso 19 S

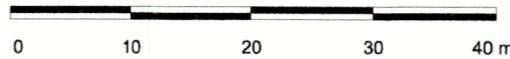
Punto	Este (x)	Norte (y)
A	348.447,27	6.287.260,31
B	348.452,87	6.287.230,06
C	348.442,32	6.287.228,18
D	348.436,74	6.287.258,42



PLANO DE UBICACIÓN
ESCALA GRÁFICA



PLANO DE LÍMITES
ESCALA GRÁFICA



NOTAS:
Plano elaborado en el Consejo de Monumentos Nacionales en base a:

- Base catastral I. Municipalidad de La Granja, noviembre 2012.
- Levantamiento arquitectónico Juan Pablo Araya Muñoz.
- Las cotas prevalecen por sobre el dibujo, son aproximadas y están expresadas en metros. En caso de fondos de predio, éstos prevalecen por sobre la cota.

(*) Esta información no acredita propiedad.

LEY N° 17.288

www.monumentos.cl

DATOS GENERALES DEL MONUMENTO NACIONAL

Categoría: **MONUMENTO HISTÓRICO**

MURAL
"EL PRIMER GOL DEL PUEBLO CHILENO"

REGIÓN: METROPOLITANA DE SANTIAGO

PROVINCIA: SANTIAGO

COMUNA: LA GRANJA

DIRECCIÓN / UBICACIÓN / LUGAR: SANTA ROSA 9014

DATOS ESPECÍFICOS DEL MONUMENTO HISTÓRICO

(*) Propietario(s): Ilustre Municipalidad de La Granja

Rut del(los) propietario(s): 89.072.400-6

Rol SII vigente: 2242-2

Tipo de propiedad: Municipal

Autor(es) destacado(s): Roberto Matta

Materialidad predominante: Hormigón

Sistema constructivo: Hormigón armado

Año de construcción: 1971 N° de pisos: -

Uso original: No Aplica

Uso actual: No Aplica

Valor del bien: Histórico - Cultural

Decreto: Fecha Decreto:

Código:

ANTECEDENTES DEL PLANO

Límites Monumento Histórico:	Superficie aprox. del polígono:
Polígono: A - B - C - D - A	329,26 m²
	Superficie aprox. construida:

Simbología - Nomenclatura:

Límites Monumento Histórico

Límite Comunal

Yvianca Valenzuela Montenegro
Secretaría Ejecutiva (S)
Consejo de Monumentos Nacionales

Profesional responsable: Mariano González Catalán

Dibujante: YGV Geógrafo: DLC Revisor: KSV

Contenido: Plano de Ubicación - Plano de Límites - Fotografías

Escala: Gráfica indicada

Fecha: 29 / 12 / 2014 Lámina: 1 de 1

PLANO OFICIAL