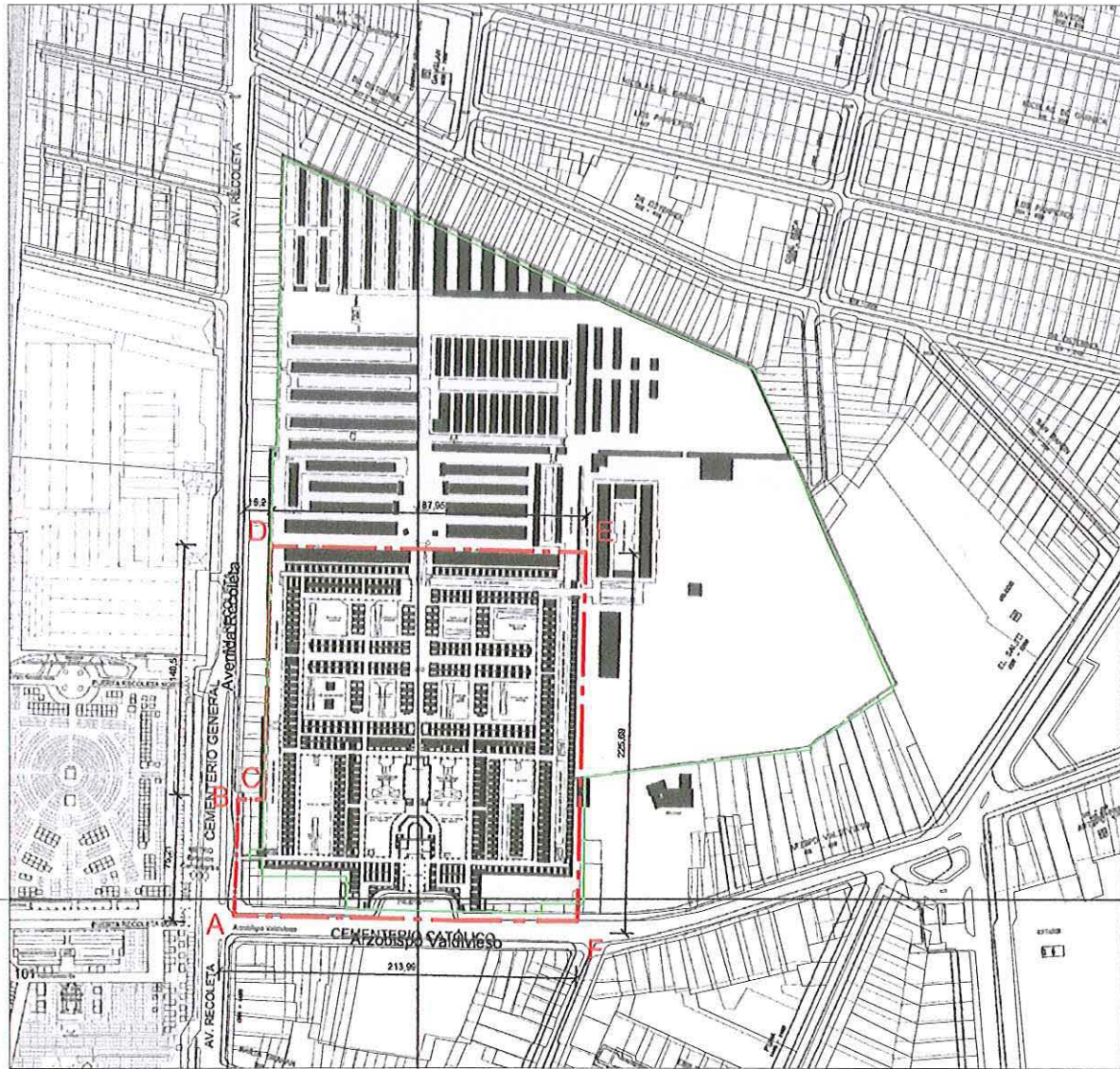





347.296,03



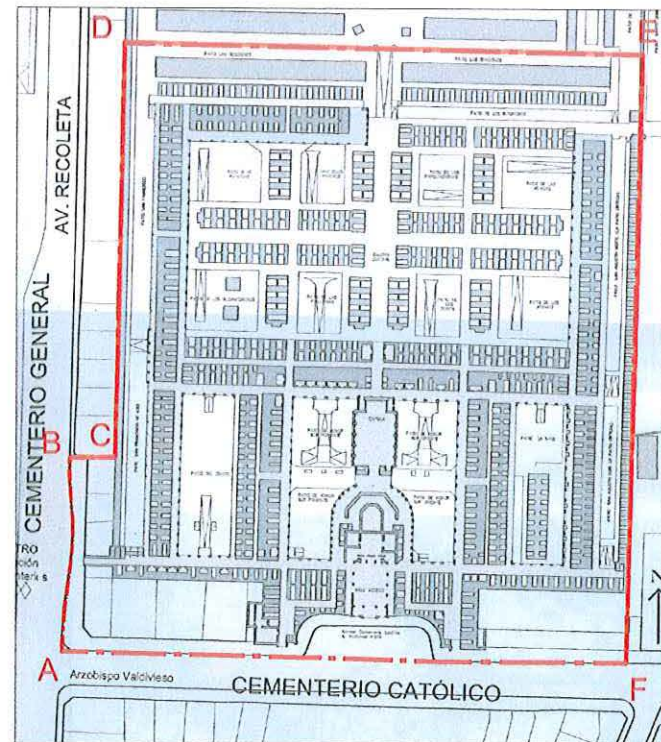
6.301.622,11

PLANO DE LÍMITES  
ESCALA GRÁFICA

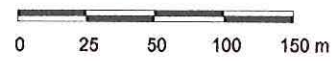


MEMORIA EXPLICATIVA polígono de protección	
Tramo	Descripción
A - B	Límite poniente, línea de solera oriente de Av. Recoleta
B - C	Límite norte, línea desde línea de solera oriente de Av. Recoleta hasta línea fondos de predios
C - D	Límite poniente, línea fondos de predios que enfrentan a Av. Recoleta
D - E	Límite norte, línea de eje de calle interior de patio Las Secciones
E - F	Límite oriente, línea de pabellones orientes de los patios San Agustín Norte y Sur
F - A	Límite sur, línea de solera norte de calle Arzobispo Valdivieso

POLÍGONO DE PROTECCIÓN Coordenadas UTM Datum WGS 84, Huso 19 S		
Punto	Este (x)	Norte (y)
A	347.185,58	6.301.612,49
B	347.187,93	6.301.681,39
C	347.203,39	6.301.681,15
D	347.207,36	6.301.831,58
E	347.395,55	6.301.828,03
F	347.390,96	6.301.609,10



PLANO DE PLANTA  
ESCALA GRÁFICA



**NOTAS:**  
 Plano elaborado en el Consejo de Monumentos Nacionales en base a:  
 • Base catastral I. Municipalidad de Recoleta, octubre 2003.  
 • Expediente técnico para solicitar la declaración de Monumento Nacional del Cementerio Católico de Santiago, Tomás Domínguez Balmaceda, noviembre 2010.  
 • Proceso de georreferenciación de acuerdo a la Información desarrollada por la UIT del Área de Gestión de la Información y Estudios - CMN. Estándares: WGS 84, H19 S.  
 • Las cotas prevalecen por sobre el dibujo, son aproximadas y están expresadas en metros. En caso de fondos de predio, estos prevalecen por sobre la cota.  
 • Esquicio de Chile: \*Autoriza su circulación, por Resolución N°475 del 22 de octubre de 2014 de la Dirección Nacional de Fronteras y Límites del Estado.  
 (\*) Esta información no acredita propiedad.



DATOS GENERALES DEL MONUMENTO NACIONAL	
Categoría:	MONUMENTO HISTÓRICO
<b>CEMENTERIO CATÓLICO</b>	
REGIÓN	METROPOLITANA DE SANTIAGO
PROVINCIA	SANTIAGO
COMUNA	RECOLETA
DIRECCIÓN UBICACIÓN LUGAR	ARZOBISPO VALDIVIESO 655

DATOS ESPECÍFICOS DEL MONUMENTO HISTÓRICO	
(*)Propietario(s): Arzobispado de Santiago	
Rut del(los) propietario(s): 81.795.100-7	
Rol SII vigente: 2368-013	
Tipo de propiedad: Particular	
Arquitecto(s) destacado(s): Paul Lathoud	
Materialidad predominante: -	
Sistema constructivo: Albañilería	
Año de construcción: 1879	N° de pisos: -1, 1 y 2
Uso original: Equipamiento - Funerario	
Uso actual: Equipamiento - Funerario	
Valor del bien: Histórico - arquitectónico - social	
Decreto:	Fecha Decreto:
Código:	

ANTECEDENTES DEL PLANO	
Límites Monumento Histórico:	
Polígono:	
A - B - C - D - E - F - A	

Superficie (aprox.) del polígono: 42.532,98 m<sup>2</sup>  
 Superficie (aprox.) construida:

Simbología - Nomenclatura:  
 Límites Monumento Histórico  
 Zona de Conservación Histórica

Profesional responsable: Mariano González Catalán Área de Patrimonio Histórico	
Revisor: M. González	N 
Dibujante: K. Sánchez	
Geógrafo: D. Lara	
Contenido: Plano de Límites - Ubicación - Fotos	
Escala: Gráfica Indicada	
Fecha: 08-10-2015	Lámina: 1 de 1