


Fachada principal de la Droguería de Huará



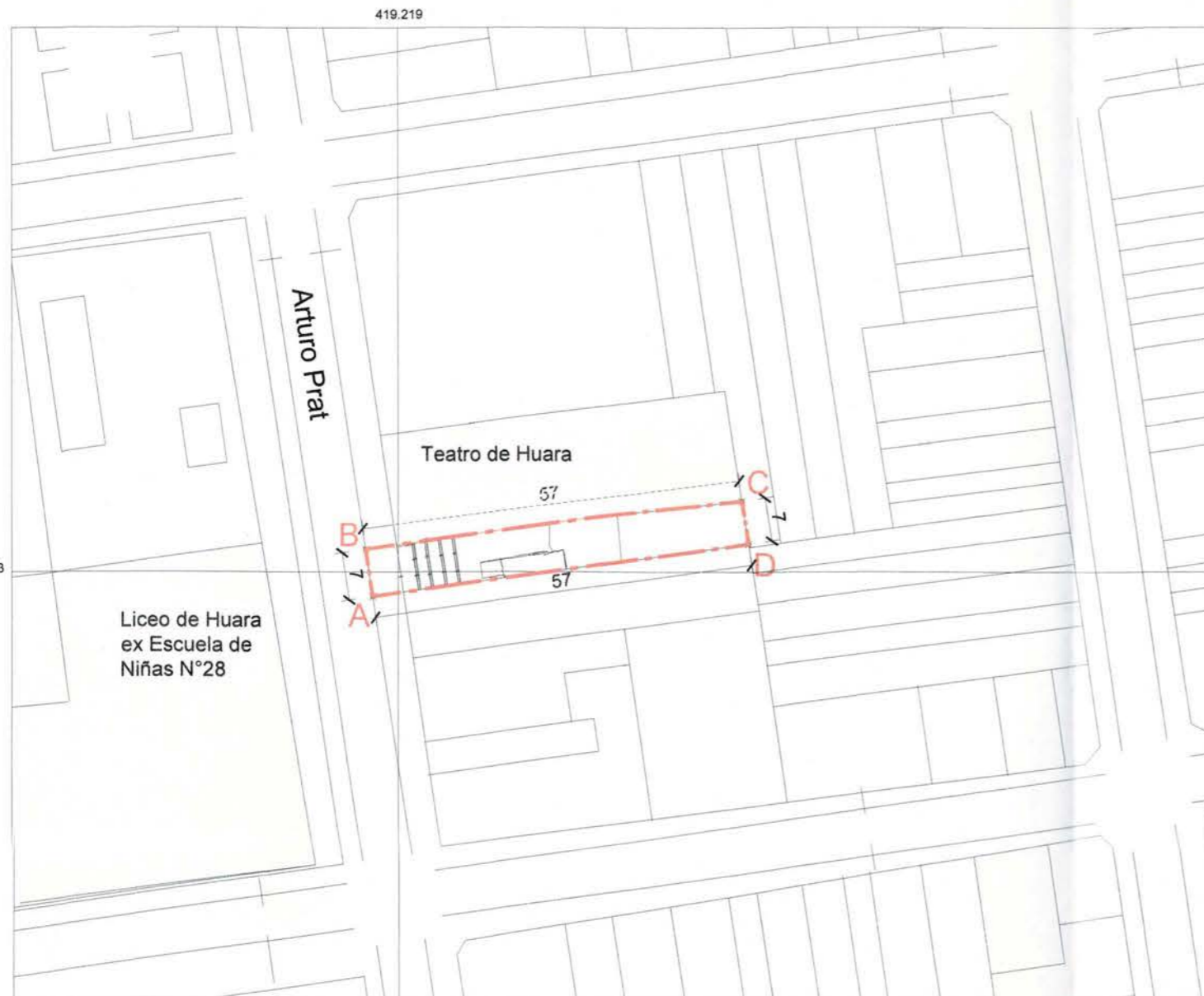
Fachada principal de la Droguería de Huará




Fotografía del interior de la Droguería de Huará



Fotografía del interior de la Droguería de Huará



PLANO DE LÍMITES  
ESCALA GRÁFICA



DESCRIPCIÓN DE ÁREA DE PROTECCIÓN	
Tramo	Descripción según exposición de los tramos del polígono
A - B	Límite poniente, línea de solera oriente de calle Arturo Prat
B - C	Límite norte, línea desde punto B, pasando por deslinde de predio, hasta punto C.
C - D	Límite oriente, fondo de predio.
D - A	Límite sur, límite predial hasta intersectarse con línea de solera oriente de calle Arturo Prat (punto A).

POLÍGONO DE PROTECCIÓN		
Coordenadas UTM		
Datum WGS 84, Huso 19 Sur		
Punto	Este (x)	Norte (y)
A	419.215	7.788.699
B	419.214	7.788.706
C	419.271	7.788.714
D	419.272	7.788.707

NOTAS:

Plano elaborado en el Consejo de Monumentos Nacionales en base a:

- Base catastral expediente de declaratoria.
- Proceso de georreferenciación de acuerdo a la información desarrollada por el Área de Territorio - CMN. Estándares: WGS 84, H19 Sur.
- Las coordenadas identificadas en este Plano Oficial, son redondeadas de acuerdo a la aproximación de su decimal.
- Las cotas prevalecen por sobre el dibujo, son aproximadas y están expresadas en metros. En caso de fondos de predio, estos prevalecen por sobre la cota.
- Esquicio de Chile: "Autoriza su circulación, por Resolución N°475 del 22 de octubre de 2014 de la Dirección Nacional de Fronteras y Límites del Estado".

(\*) Esta información no acredita propiedad.

Servicio Nacional del Patrimonio Cultural

MINISTERIO DE LAS CULTURAS, LAS ARTES Y EL PATRIMONIO

LEY N° 17.288

**CMN** Consejo de Monumentos Nacionales

---

DATOS GENERALES DEL MONUMENTO NACIONAL

Categoría: **MONUMENTO HISTÓRICO**

**FARMACIA Y DROGUERÍA LIBERTAD**

REGIÓN	TARAPACÁ
PROVINCIA	TAMARUGAL
COMUNA	HUARA
DIRECCIÓN UBICACIÓN LUGAR	CALLE ARTURO PRAT S/N

---

DATOS ESPECÍFICOS DEL MONUMENTO HISTÓRICO

(\*)Propietario(s): Familia Mazzei Malatesta

Rut del(los) propietario(s): Sin Información

Rol SII vigente: Sin Información

Tipo de propiedad: Privada

Arquitecto(s) destacado(s): Sin Información

Materialidad predominante: Concreto Pampino

Sistema constructivo: Tabiquería

Año de construcción: Fines S.XIX N° de pisos: 1

Uso original: Equipamiento - Comercial (Botica)

Uso actual: Sin uso / Abandonado

Valor del bien: Histórico - arquitectónico - constructivo

Decreto: Fecha Decreto:

Código:

---

ANTECEDENTES DEL PLANO

Límites Monumento Histórico

Polígono: A - B - C - D - A

---

Superficie del polígono: 408 m²

Superficie construida:

Simbología - Nomenclatura:

Límites Monumento Histórico     Vértice del polígono

---

Javier Díaz González  
Director (S) del Servicio Nacional del Patrimonio Cultural.

Secretaría Técnica:

MAYRA

Ana Pa. Cárdenas Hernández  
Consejo de Monumentos Nacionales

Juan Carlos García Molina  
Profesional responsable

Área de Territorio CMN: PGO - RPO

Escala: Gráfica indicada

Contenido: Plano de Límites - Plano de Ubicación - Fotos

Lámina: 1 de 1      Plano N°:

Fecha Sesión CMN: 27-04-2016      **019-2017**

PLANO OFICIAL

06 MAY 2017

CONSEJO DE MONUMENTOS NACIONALES  
COPIA FIEL DEL ORIGINAL

CERTIFICADO QUE ESTE PLANO ES COPIA FIEL DEL ORIGINAL, QUE FORMA PARTE DEL EXPEDIENTE N° 26.191.2019, DEL SERVICIO NACIONAL DEL PATRIMONIO CULTURAL. LAS