

621000 621500 622000 622500






MINISTERIO DEL MEDIO AMBIENTE
DIVISIÓN DE RECURSOS NATURALES Y BIODIVERSIDAD

SANTUARIO DE LA NATURALEZA
TURBERAS DE AUCAR


Región: Los Lagos	Superficie
Provincia: Chiloé	27,5 ha aprox
Comuna: Quemchi	
Decreto Supremo N° 32	Fecha: 6 de septiembre de 2021

Coordenadas UTM Huso 18 sur

Vértice	Este	Norte	Vértice	Este	Norte
1	621.065,85	5.330.041,70	14	622.494,63	5.329.950,11
2	621.160,85	5.330.011,24	15	622.525,33	5.329.910,06
3	621.385,66	5.329.909,53	16	622.355,30	5.329.817,26
4	621.522,54	5.329.898,65	17	622.273,54	5.329.778,98
5	621.675,58	5.329.795,67	18	622.123,66	5.329.708,89
6	621.893,71	5.329.810,38	19	621.869,76	5.329.696,51
7	622.127,18	5.329.864,75	20	621.757,67	5.329.660,38
8	622.272,39	5.329.933,83	21	621.652,54	5.329.605,62
9	622.292,86	5.330.003,88	22	621.426,32	5.329.582,60
10	622.383,37	5.330.020,83	23	621.292,14	5.329.627,96
11	622.423,35	5.329.982,45	24	621.214,95	5.329.752,07
12	622.468,11	5.329.954,92	25	621.132,09	5.329.885,28
13	622.492,28	5.329.916,77			



Marcelo Fernández
Subsecretario
Ministerio del Medio Ambiente

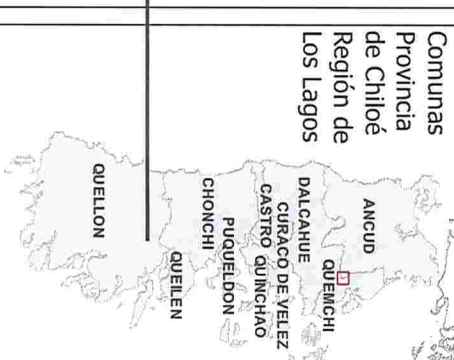


Juan José Donoso
Jefe División de RRNN y Biodiversidad
Ministerio del Medio Ambiente

LEYENDA

- Santuario de la Naturaleza
- Vértices

Comunas Provincia de Chiloé Región de Los Lagos



Parámetros Cartográficos

Proyección UTM
Datum WGS84
Huso 18 sur

Este documento ha sido firmado electrónicamente de acuerdo a la Ley N° 19.799.
 Para verificar la autenticidad de este documento ingrese al sitio de verificación: 20823046524
<https://rad.gob.cl/>

Fuente: Esri, Maxar, GeoEye, Earthstar Geographics, CNES/Airbus DS, USDA, USGS, AeroGRID, IGN, and the GIS User Community