



Este documento ha sido firmado electrónicamente.
Para verificar la integridad y autenticidad de este documento ingrese a <https://reg.gob.cl/verificarDgc/docinfo>

4

Km

LEYENDA

Santuario de la Naturaleza

Vértices

Source: Esri, Maxar, GeoEye, Earthstar Geographics, CNES/Airbus DS, USDA, USGS, AeroGRID, IGN, and the GIS User Community


Ministerio del Medio Ambiente
 Gobierno de Chile

MINISTERIO DEL MEDIO AMBIENTE
 DIVISIÓN DE RECURSOS NATURALES Y BIODIVERSIDAD
SANTUARIO DE LA NATURALEZA TURBERAS DE PÚLPITO

Región: Los Lagos
Provincia: Chiloé
Comuna: Chonchi


Superficie
243 ha aprox

Decreto Supremo N° 34

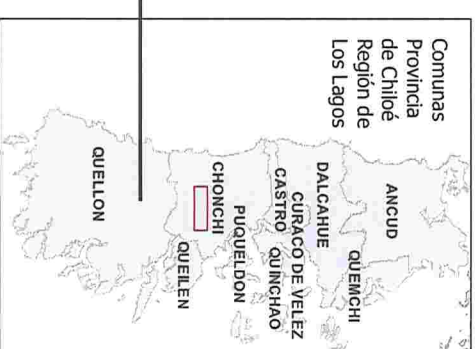
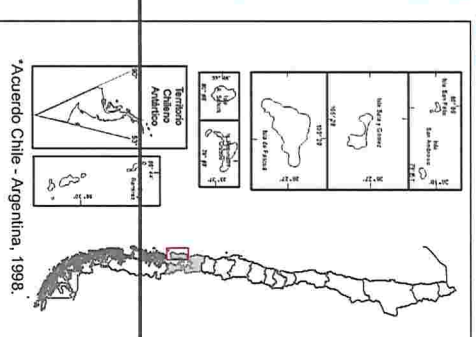
6 de septiembre de 2021

Coordenadas UTM, Datum WGS84, Huso 18 sur

Vértice	Este	Norte	Vértice	Este	Norte
1	585.352	5.269.064	27	600.036	5.265.075
2	585.412	5.268.599	28	599.677	5.265.042
3	586.276	5.267.700	29	599.368	5.265.235
4	587.551	5.265.961	30	598.556	5.265.408
5	587.913	5.266.612	31	597.194	5.265.660
6	588.136	5.266.072	32	595.943	5.265.563
7	588.663	5.266.073	33	596.131	5.265.530
8	589.497	5.266.007	34	595.718	5.265.373
9	591.421	5.266.408	35	595.479	5.265.258
10	591.992	5.266.444	36	595.848	5.265.042
11	591.992	5.266.444	37	595.589	5.264.561
12	592.504	5.266.316	38	595.138	5.264.717
13	593.146	5.266.633	39	594.901	5.265.111
14	593.637	5.266.679	40	594.903	5.265.702
15	594.210	5.266.530	41	594.464	5.266.028
16	594.534	5.266.463	42	594.122	5.266.349
17	595.986	5.266.048	43	594.029	5.266.607
18	596.156	5.265.765	44	594.855	5.266.332
19	596.375	5.265.677	45	595.214	5.266.425
20	596.823	5.265.474	46	595.503	5.266.377
21	597.589	5.265.631	47	595.720	5.266.183
22	597.968	5.265.429	48	597.589	5.266.544
23	599.196	5.265.455	49	590.848	5.266.489
24	599.784	5.265.534	50	586.823	5.266.983
25	600.147	5.265.643	51	586.267	5.267.381
26	600.176	5.265.996	52	585.717	5.268.093


Marcelo Fernández
 Subsecretario
 Ministerio del Medio Ambiente

Juan José Donoso - Jefe División de RRNN y Biodiversidad
 Ministerio del Medio Ambiente



*Acuerdo Chile - Argentina, 1998.

Parámetros Cartográficos-Proyección UTM-Datum WGS84-Huso 18 sur