Vista Avenida Alessandri

Vista del Hospital de Putaendo en Avenida Alessandri

Vista Borde Río

Vista Borde Río sector del cruce con Avenida Alessandri

Vista calle Buin

Vista calle Buin

Buin con calle Chacabuco

Vivienda en calle Portales

Vista aérea de la Zona Típica

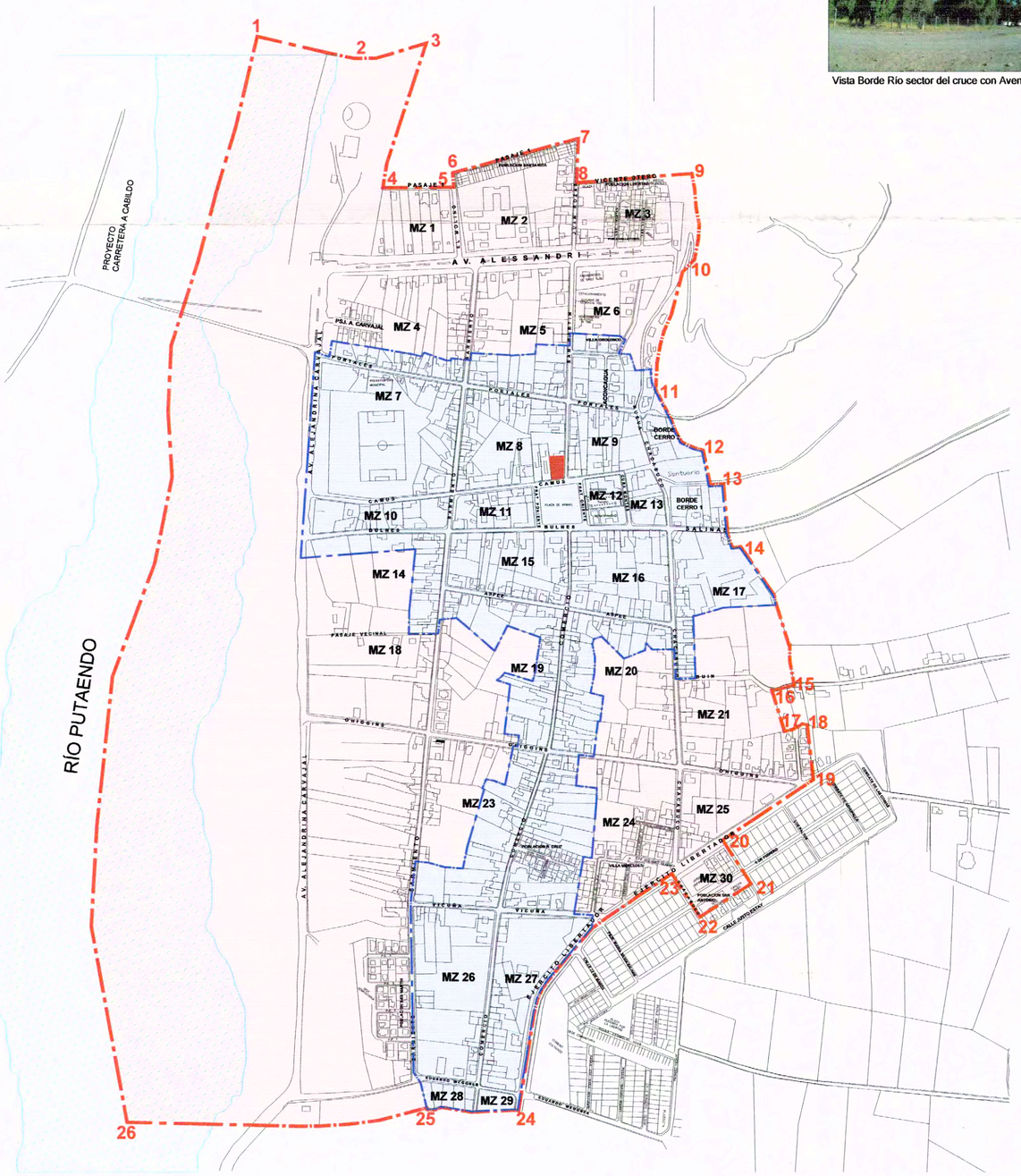

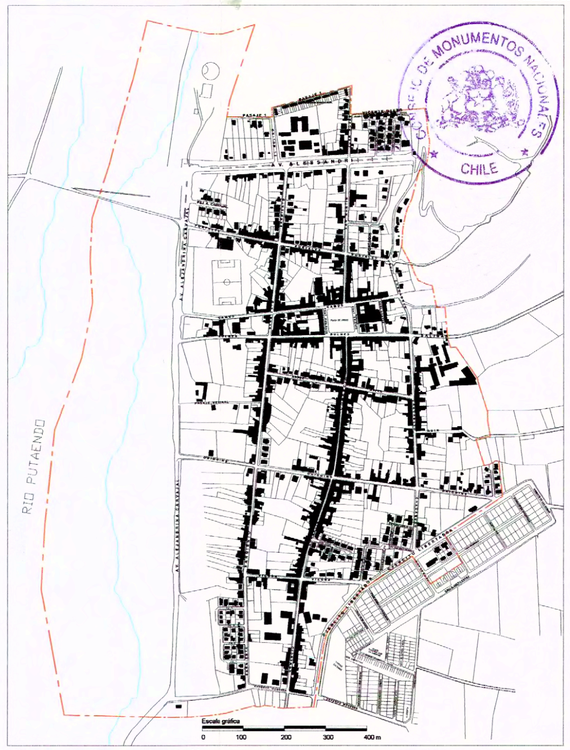

Plano de lo construido / no construido

CONSEJO DE MONUMENTOS NACIONALES
CHILE

Escala gráfica

0 100 200 300 400 m

NOTAS:
Plano elaborado en el Consejo de Monumentos Nacionales en base a:
Expediente "Ampliación Zona Típica Centro Histórico y Calle Comercio de Putaendo", Salim Rabi, María José Larrondo, Noviembre de 2006.

CONFIGURACIÓN DEL POLÍGONO

Tramo 1-2-3 : Fondo norte predio Media Luna y prolongación al eje del río Putaendo.
Tramo 3-4 : Limite Oriente predio Media Luna.
Tramo 4-5 : Eje pasaje Uno.
Tramo 5-6 : Eje de calle El Molino.
Tramo 6-7 : Eje pasaje Uno.
Tramo 7-8 : Eje calle Juan Rozas.
Tramo 8-9 : Eje pasaje Vicente Otero.
Tramo 9-10: Tramo cota 840.
Tramo 10-11: Fondo oriente de predios a calle Nueva Chacabuco.
Tramo 11-12: Tramo cota 840.
Tramo 12-13: Fondo oriente Santuario.
Tramo 13-14: Limite oriente predios en calle Salinas.
Tramo 14-15: Limite oriente predios calles Salinas y Buin.
Tramo 15-16: Eje calle Buin.
Tramo 16-17: Limite oriente predios Buin.
Tramo 17-18: Fondo norte Población Pablo Neruda.
Tramo 18-19: Fondo oriente Población Pablo Neruda.
Tramo 19-20: Eje avenida Ejército Libertador.
Tramo 20-21: Eje calle Chacabuco Población San Antonio.
Tramo 21-22: Fondo sur Sede Social y cancha Población San Antonio.
Tramo 22-23: Eje calle Chacabuco Población San Antonio.
Tramo 23-24: Eje avenida Ejército Libertador.
Tramo 24-25: Fondo Sur predios calle Weggner.
Tramo 25-26: Limite sur proyección predios calle Weggner y proyección al eje del río Putaendo.
Tramo 26-1 : Eje río Putaendo.

MINISTERIO DE EDUCACION
CONSEJO DE MONUMENTOS NACIONALES

www.monumentos.cl LEY N°17.288

Categoría de Monumento Nacional
ZONA TÍPICA
AMPLIACIÓN CENTRO HISTÓRICO DE PUTAENDO Y CALLE COMERCIO

PLANO OFICIAL

REGIÓN	DE VALPARAÍSO
PROVINCIA	SAN FELIPE
COMUNA	PUTAENDO

LÍMITES AMPLIACIÓN DE LA ZONA TÍPICA: Polígono 1-2-3-4-5-6-7-8-9-10-11-12-13-14-15-16-17-18-19-20-21-22-23-24-25-26-1.

SUPERFICIES APROX.:
38,3 ha ZT actual
91,3 ha ZT ampliada
129,6 ha ZT Total

SIMBOLOGÍA - NOMENCLATURA
- Zona Típica declarada D.E. 394 del 08/05/2002
- Monumento Histórico Casa donde nació José Antonio Salinas según Ley 17.813 del 30/10/1972
- Zona Típica Ampliación
- Río Putaendo

Materialidad de la Construcción: Adobe, Tejas, Madera y Tierra de color
N° de Pisos: 1 piso
Uso Actual: Vivienda y comercio
Decreto N° y fecha de aprobación:

Dibujó: K. Sánchez
Revisó: C. Matzner
N° de Roles Afectados

Escala: Gráfica en metros
N

CONTENIDO: PLANO DE LÍMITES
Lámina : 1 de 1
Fecha : 20.08.2007

Oscar Acuña Poblete
Secretario Ejecutivo
Consejo de Monumentos Nacionales
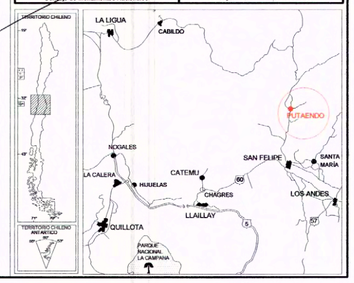
Christian Matzner Thomsen
Arquitectónico la Secretaría Ejecutiva
Consejo de Monumentos Nacionales