Estación de servicio



Vista panorámica equipamiento - supermercado

480.373,88

4.152.532,85

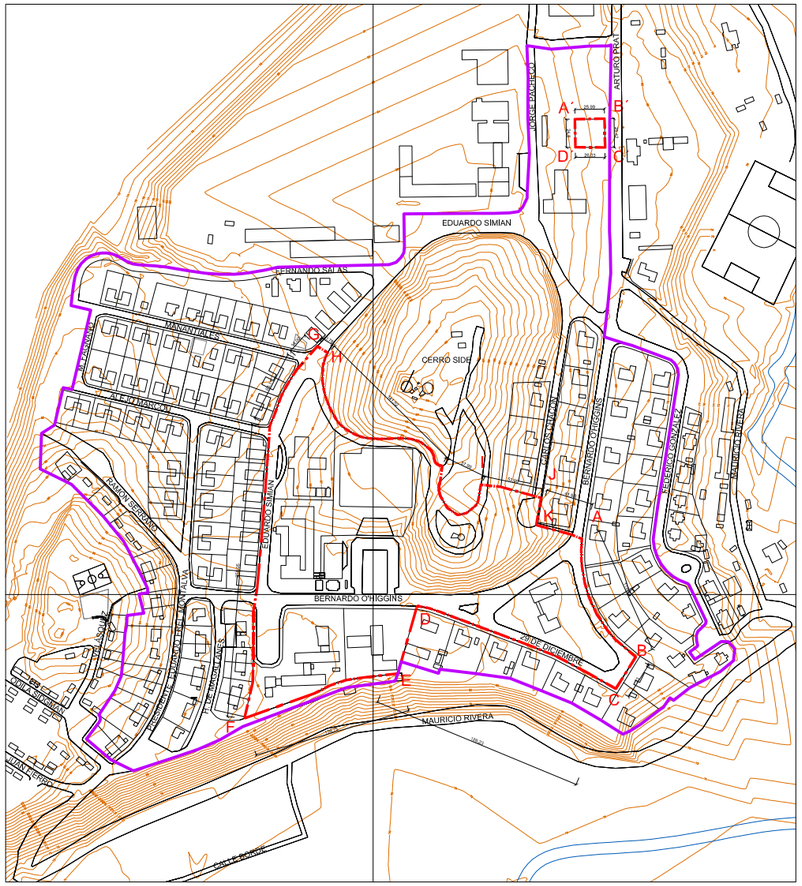

PLANO DE LÍMITES
ESCALA GRÁFICA

0 100 200 300 400 m

Vista panorámica de la fachada del polideportivo

Vista del cine y teatro

Vista de la iglesia

MEMORIA EXPLICATIVA 1
polígono de protección Surtidor de Gasolina

Tramo	Descripción
A´ - B´	Límite norte, línea de edificación norte del surtidor
B´ - C´	Límite oriente, línea de proyección oriente de la marquesina del surtidor
C´ - D´	Límite sur, línea de edificación sur del surtidor
D´ - A´	Límite poniente, línea de edificación poniente del surtidor

POLÍGONO DE PROTECCIÓN 1
Surtidor de Gasolina
Coordenadas UTM, Datum WGS 84, Huso 19 S

Punto	Este (x)	Norte (y)
A´	480.551,43	4.152.951,08
B´	480.577,41	4.152.951,46
C´	480.577,89	4.152.926,11
D´	480.551,85	4.152.926,28

MEMORIA EXPLICATIVA 2
polígono de protección Centro Cívico

Tramo	Descripción
A - B	Límite nororiente, línea de solera nororiente de calle Bernardo O´Higgins
B - C	Límite suroriente, línea de solera oriente de calle Bernardo O´Higgins
C - D	Límite surponiente, línea de solera surponiente de calle 29 de Diciembre
D - E	Límite suroriente, línea oficial oriente del predio en el cual se emplaza el supermercado
E - F	Límite sur, línea de solera norte de calle sin nombre
F - G	Límite poniente, línea de solera poniente de calle Eduardo Simian hasta esquina con calle Manantiales
G - H	Límite norte, línea proyectada desde la solera de calle Eduardo Simian con calle Manantiales hasta la cota más baja del cerro Side
H - I	Límite norte, límite norte de camino existente
I - J	Límite norte, proyección de línea oficial sur del predio que enfrenta a calle Carlos Chacón hasta el camino existente y hasta la solera oriente de calle Carlos Chacón
J - K	Límite poniente, línea oficial poniente del predio de casa que enfrenta a calle Bernardo O´Higgins
K - A	Límite sur, línea oficial sur del predio de casa que enfrenta a calle Bernardo O´Higgins

POLÍGONO DE PROTECCIÓN 2
Centro Cívico
Coordenadas UTM, Datum WGS 84, Huso 19 S

Punto	Este (x)	Norte (y)
A	480.557,58	4.152.581,60
B	480.604,79	4.152.477,86
C	480.587,32	4.152.449,92
D	480.412,60	4.152.522,41
E	480.595,55	4.152.463,27
F	480.261,43	4.152.424,00
G	480.324,74	4.152.751,12
H	480.333,95	4.152.745,46
I	480.468,75	4.152.629,33
J	480.521,52	4.152.617,98
K	480.517,43	4.152.593,87

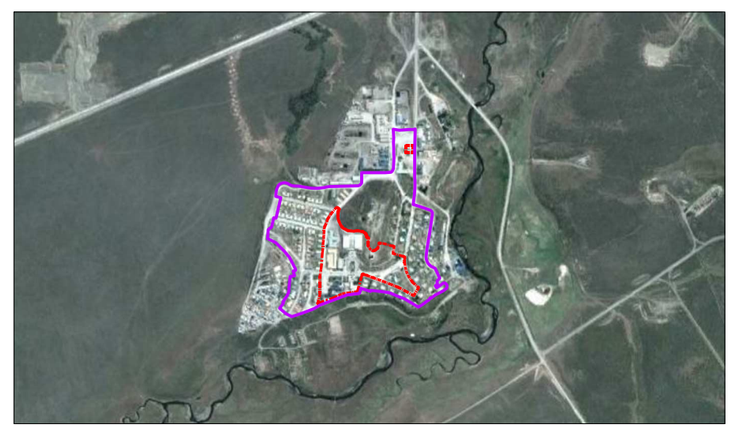

PLANO DE UBICACIÓN EN BASE A FOTO GOOGLE EARTH
SIN ESCALA

NOTAS:

Plano elaborado en el Consejo de Monumentos Nacionales en base a:
- Levantamiento planimétrico Expediente de Declaratoria Pamela Domínguez y Daniela Sierra, elaborado en base a información obtenida de ENAP y SERVIU de Magallanes.
- Fotografías Secretaría Ejecutiva CMN, diciembre 2013.
- Las cotas prevalecen por sobre el dibujo, son aproximadas y están expresadas en metros. En caso de fondos de predio, éstos prevalecen por sobre la cota.

(*) Esta Información no acredita propiedad.

LEY N° 17.288

www.monumentos.cl

DATOS GENERALES DEL MONUMENTO NACIONAL

Categoría: MONUMENTO HISTÓRICO

EQUIPAMIENTO DE CERRO SOMBRERO: CENTRO CÍVICO Y SURTIDOR DE GASOLINA

REGIÓN	MAGALLANES Y LA ANTÁRTICA CHILENA
PROVINCIA	TIERRA DEL FUEGO
COMUNA	PRIMAVERA
DIRECCIÓN / UBICACIÓN / LUGAR	CERRO SIDE

DATOS ESPECÍFICOS DEL MONUMENTO HISTÓRICO

(*)Propietario(s): Sin Información

Rut del(los) propietario(s): Sin Información

Rol SII vigente: 635 - 4

Calidad jurídica: Fiscal

Arquitecto(s) destacado(s): Monckeberg, Echeverría y Briones, Jorge Searle, Bolton, Larraín, Prieto, Juan Echeñique, José Cruz

Materialidad predominante: Hormigón - Ladrillo

Sistema constructivo: Albañilería de ladrillo

Año de construcción: 1958 - 1961 | N° de pisos: 1 y 2 pisos

Uso original: -

Uso actual: -

Valor del bien: Industrial y arquitectura moderna

Decreto: Fecha Decreto:

Código:

ANTECEDENTES DEL PLANO

Límites Monumento Histórico:
Polígono 1: A´ - B´ - C´ - D´ - A´
Polígono 2: A - B - C - D - E - F - G H - I - J - K - A

Superficie aprox. del polígono:
Polígono 1: 652,21 m²
Polígono 2: 52.501,49 m²

Simbología - Nomenclatura:
- Límites Monumento Histórico
- Límites Zona Típica Propuesta
- Curva de nivel

José de Nordenflycht Concha
Secretario Ejecutivo
Consejo de Monumentos Nacionales

Profesional responsable: Carmina Arcos S.

Dibujado por: PGO | Revisado por: KSV - CAS

Contenido: Plano de Ubicación - Fotografías Plano de Límites

Escala: Gráfica Indicada

N
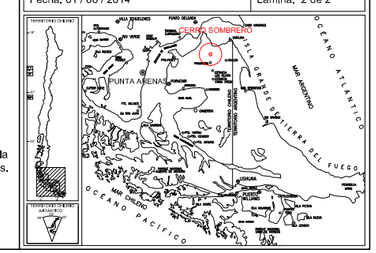
Fecha: 01 / 08 / 2014 | Lámina: 2 de 2