

Vista aérea de la casa

Vista de la fachada principal de la casa

Vista de la fachada posterior de la casa

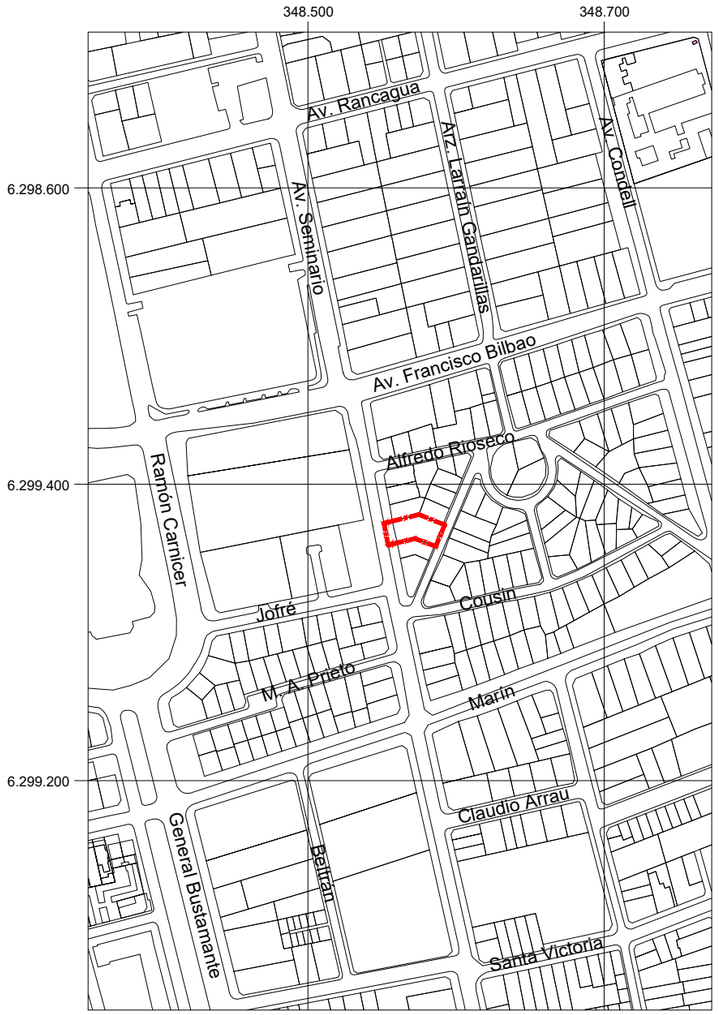

PLANO DE UBICACIÓN
ESCALA GRÁFICA

0 75 150 225 300 m

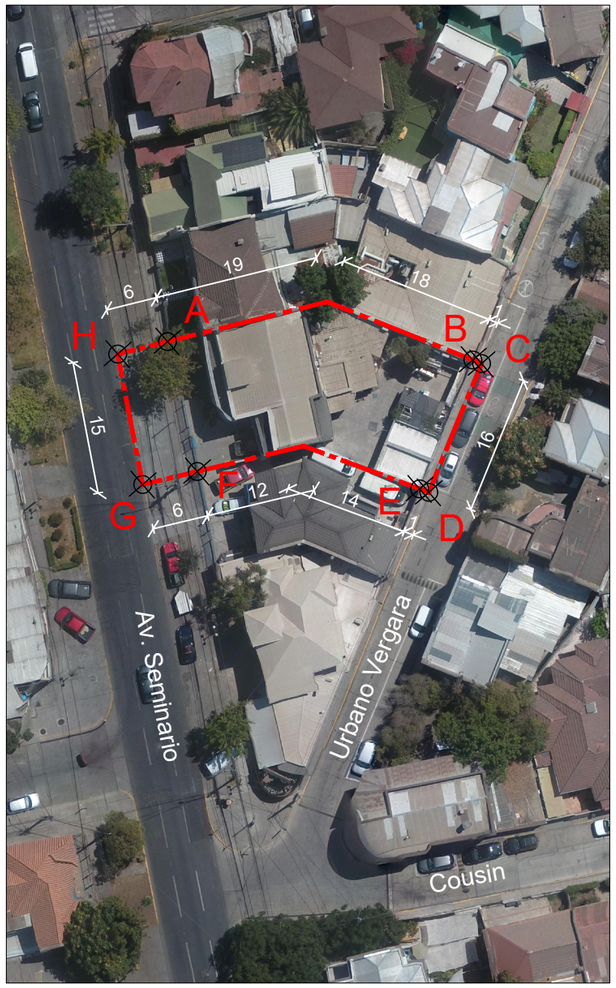

PLANO DE LÍMITES
ESCALA GRÁFICA

0 10 20 30 40 m

DESCRIPCIÓN DEL ÁREA DE PROTECCIÓN

Tramo	Descripción
A - B	Límite norte, línea por deslinde de predios.
B - C	Límite nororiente, línea por proyección de deslinde de predios hasta solera norponiente de calle Urbano Vergara.
C - D	Límite suroriente, línea por solera norponiente de calle Urbano Vergara.
D - E	Límite surponiente, línea por proyección de deslinde de predios, desde solera norponiente de calle Urbano Vergara hasta línea oficial norponiente de la misma vía.
E - F	Límite sur, línea por deslinde de predios.
F - G	Límite suroriente, línea por proyección de deslinde de predios hasta solera nororiente de Avenida Seminario.
G - H	Límite surponiente, línea por solera nororiente de Avenida Seminario.
H - A	Límite norponiente, línea por proyección de deslinde de predios, desde solera nororiente de Avenida Seminario hasta línea oficial nororiente de la misma vía.

POLÍGONO DE PROTECCIÓN
Coordenadas
SIRGAS-CHILE / UTM 19 Sur

Punto	Este (x)	Norte (y)
A	348.557	6.298.375
B	348.591	6.298.373
C	348.592	6.298.373
D	348.586	6.298.358
E	348.585	6.298.358
F	348.560	6.298.360
G	348.554	6.298.359
H	348.551	6.298.374

NOTAS:

Plano elaborado en el Consejo de Monumentos Nacionales en base a:

- Base catastral I. Municipalidad de Providencia.
- Ortofoto Drone Secretaría Técnica CMN, febrero 2022.
- Proceso de georreferenciación de acuerdo a la información desarrollada por el Área de Territorio - CMN. Estándares: SIRGAS-CHILE / UTM 19 Sur.
- Las coordenadas identificadas en este Plano Oficial, son redondeadas de acuerdo a la aproximación de su decimal.
- Las cotas prevalecen por sobre el dibujo, son aproximadas y están expresadas en metros. En caso de fondos de predio, estos prevalecen por sobre la cota.
- Esquicio de Chile: "Autoriza su circulación, por Resolución N°475 del 22 de octubre de 2014 de la Dirección Nacional de Fronteras y Límites del Estado".

(*) Esta información no acredita propiedad.

Servicio Nacional del Patrimonio Cultural

MINISTERIO DE LAS CULTURAS, LAS ARTES Y EL PATRIMONIO

LEY N° 17.288

CMN MONUMENTOS

DATOS GENERALES DEL MONUMENTO NACIONAL

Categoría: MONUMENTO HISTÓRICO

CASA DE ELENA CAFFARENA MORICE

REGIÓN	METROPOLITANA
PROVINCIA	SANTIAGO
COMUNA	PROVIDENCIA
DIRECCIÓN UBICACIÓN LUGAR	SEMINARIO 180 (EX 244)

DATOS ESPECÍFICOS DEL MONUMENTO HISTÓRICO

(*)Propietario(s): Claudio Seguel Oliva y Nury Orpinas Díaz

Rut del(los) propietario(s): 10.364.408-9; 8.611.380-5

Rol SII vigente: 887-10

Tipo de propiedad: Privada

Arquitecto(s) destacado(s): Sin información

Materialidad predominante: Hormigón

Sistema constructivo: Hormigón Armado

Año de construcción: 1940 - 1942 | N° de pisos: 3

Uso original: Residencial / Vivienda

Uso actual: Equipamiento / Servicios

Valor del bien: Histórico, Urbano, Arquitectónico

Decreto: | Fecha Decreto:

Código:

ANTECEDENTES DEL PLANO

Límites Monumento Histórico:

Polígono:

A - B - C - D - E - F - G - H - A.

Superficie del polígono: 590 m²

Superficie construida:

Simbología - Nomenclatura:

Límites Monumento Histórico

Vértice del polígono

Secretaria Técnica (S):

SUSANA CRISTINA SIMONETTI DE GROOTE

Firmado digitalmente por SUSANA CRISTINA SIMONETTI DE GROOTE
Fecha: 2022.08.25 10:22:16 -04'00'

Susana Simonetti de Groote
Consejo de Monumentos Nacionales



Profesional Responsable: NLC

Revisor Área Regional: PAR

Área de Territorio: CBC - YCA

N

Contenido: Plano de Límites - Ubicación - Fotos

Fecha Sesión CMN: 23-03-2022

Escala: Gráfica indicada

Lámina: 1 de 1

Plano N°: **7-2022**