

Mural surponiente, tercer nivel.

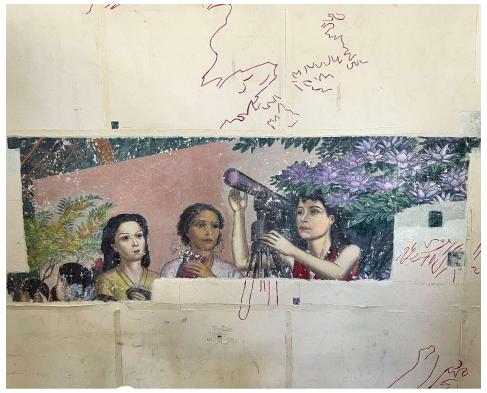

Mural norponiente, tercer nivel.

PLANO DE UBICACIÓN
ESCALA GRÁFICA

0 50 100 150 200 m

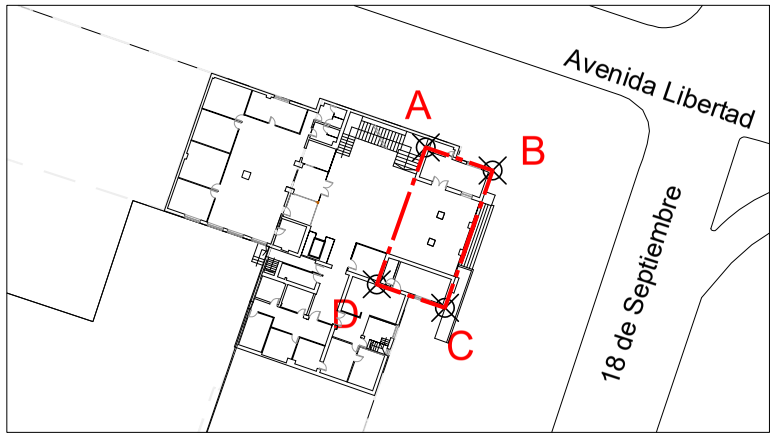

PLANO DE LÍMITES 1° PISO
ESCALA GRÁFICA

0 20 40 60 80 m

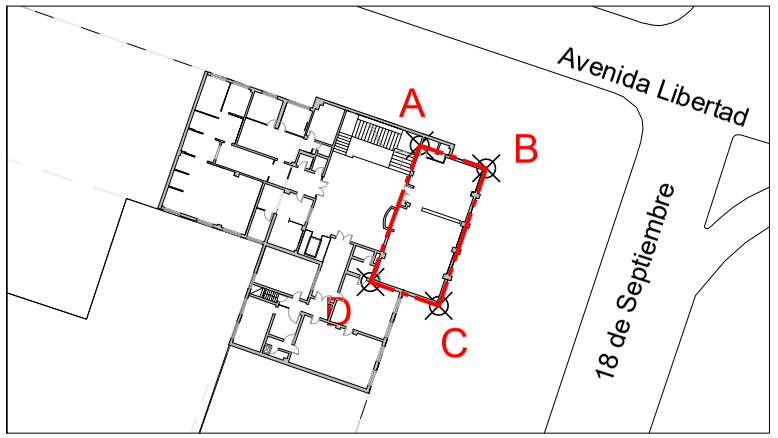

PLANO DE LÍMITES 2° PISO
ESCALA GRÁFICA

0 20 40 60 80 m

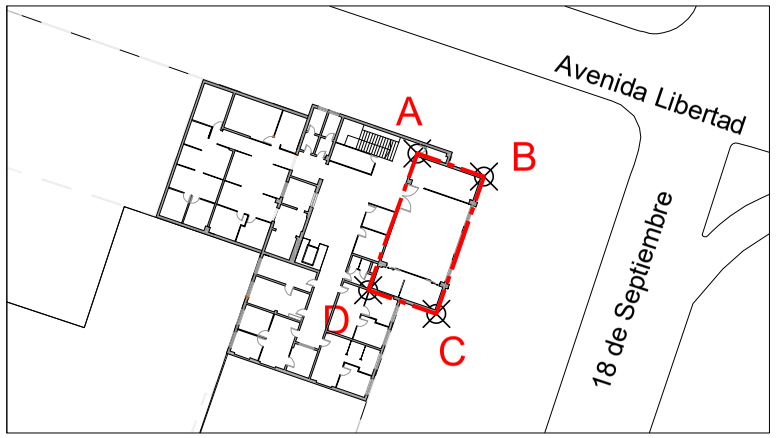

PLANO DE LÍMITES 3° PISO
ESCALA GRÁFICA

0 20 40 60 80 m

DESCRIPCIÓN DEL ÁREA DE PROTECCIÓN	
Tramo	Descripción
A - B	Límite nororiente, muro nororiente del Salón de Honor del edificio.
B - C	Límite suroriente, muro suroriente del Salón de Honor, hacia calle 18 de Septiembre.
C - D	Límite surponiente, muro surorientedel Salónde Honor del edificio.
D - A	Límite norponiente, muro norponiente del Salónde honor del edificio, hacia el interior del inmueble.

POLÍGONO DE PROTECCIÓN Coordenadas SIRGAS-CHILE / UTM 18 Sur		
Punto	Este (x)	Norte (y)
A	759.000	5.944.935
B	759.007	5.944.932
C	759.002	5.944.918
D	758.994	5.944.920

Mural surponiente, segundo nivel.

NOTAS:

Plano elaborado en el Consejo de Monumentos Nacionales en base a:

- Ortofoto, Secretaría Técnica del CMN, diciembre 2020.
- Levantamiiento Arquitectónico, I.Municipalidad de Chillán.
- Proceso de georreferenciación de acuerdo a la información desarrollada por el Área de Territorio - CMN. Estándares: SIRGAS-CHILE / UTM 18 Sur.
- Las coordenadas identificadas en este Plano Oficial, son redondeadas de acuerdo a la aproximación de su decimal.
- Las cotas prevalecen por sobre el dibujo, son aproximadas y están expresadas en metros. En caso de fondos de predio, estos prevalecen por sobre la cota.
- Esquicio de Chile: "Autoriza su circulación, por Resolución N°475 del 22 de octubre de 2014 de la Dirección Nacional de Fronteras y Límites del Estado".

(*) Esta información no acredita propiedad.

Servicio Nacional del Patrimonio Cultural

MINISTERIO DE LAS CULTURAS, LAS ARTES Y EL PATRIMONIO

LEY N° 17.288

CMN CONSEJO DE MONUMENTOS NACIONALES DE CHILE

DATOS GENERALES DEL MONUMENTO NACIONAL

Categoría: MONUMENTO HISTÓRICO

MURALES PRINCIPIO Y FIN

REGIÓN	ÑUBLE
PROVINCIA	DIGUILLÍN
COMUNA	CHILLÁN
DIRECCIÓN UBICACIÓN LUGAR	18 DE SEPTIEMBRE 510, MUNICIPALIDAD DE CHILLÁN

DATOS ESPECÍFICOS DEL MONUMENTO HISTÓRICO

(*)Propietario(s): Ilustre Municipalidad de Chillán

Rut del(los) propietario(s): 69.140.900-7

Rol SII vigente: 106-3

Calidad jurídica de la propiedad: Municipal

Artista(s) y/o constructor(es) destacado(s): Julio Escámez

Materialidad predominante: No Aplica

Sistema constructivo: No Aplica

Año o período de construcción: 1969-1971 | N° de pisos: 3

Uso original: Salón de Honor de la I.Municipalidad de Chillán

Uso actual: Sala de Consejo Municipal / Oficinas municipales

Valor del bien: Artístico - Histórico - Social

Decreto: | Fecha Decreto:

Código:

ANTECEDENTES DEL PLANO

Límites Monumento Histórico:

Polígono:

A - B - C - D - A.

Superficie del polígono: 116 m²

Superficie construida:

Simbología - Nomenclatura:

Límites Monumento Histórico

Vértice del polígono

Secretario Técnico:

Erwin Luis Brevis Vergara

Firmado digitalmente por Erwin Luis Brevis Vergara
Fecha: 2025.01.02 17:48:08 -03'00'

Erwin Brevis Vergara
Consejo de Monumentos Nacionales

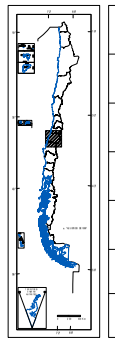

Profesional Responsable: COV

Revisor Área Regional: FMM

Área de Territorio: YGV

N

Contenido: Plano de Límites - Ubicación - Fotos

Fecha Sesión CMN: 04-12-2024

Escala: Gráfica indicada

Lámina: 1 de 1

Plano N°: **31-2024**