



MINISTERIO DEL MEDIO AMBIENTE
 DIVISIÓN DE RECURSOS NATURALES Y
 BIODIVERSIDAD
SANTUARIO DE LA NATURALEZA
HUMEDAL LA BOCA

Región: Coquimbo
 Provincia: Elqui
 Comuna: La Higuera

Superficie
 1.129 hectáreas aprox.

Decreto Supremo N° 27


Fecha: 2 de junio de 2021

Coordenadas UTM, Datum WGS84, huso 19 sur

Vértice	Norte	Este	Vértice	Norte	Este
1	6.755.885	270.246	16	6.756.520	276.128
2	6.756.252	270.574	17	6.756.582	276.721
3	6.755.018	271.851	18	6.756.608	277.036
4	6.754.906	271.735	19	6.755.860	277.311
5	6.753.202	273.398	20	6.755.492	277.690
6	6.753.295	273.489	21	6.754.900	277.309
7	6.753.097	273.713	22	6.754.524	276.910
8	6.753.857	274.326	23	6.754.161	276.900
9	6.754.010	274.186	24	6.753.639	276.424
10	6.754.166	274.201	25	6.753.130	275.743
11	6.754.717	274.676	26	6.752.273	274.717
12	6.755.333	275.071	27	6.751.375	274.102
13	6.755.806	274.822	28	6.752.490	273.438
14	6.756.161	275.245	29	6.753.874	272.320
15	6.756.435	275.778	30	6.755.267	270.895

Javier Marraño Solano
 Subsecretario
 Ministerio del Medio Ambiente

Juan José Donoso
 Jefe División de RRNN y Biodiversidad
 Ministerio del Medio Ambiente

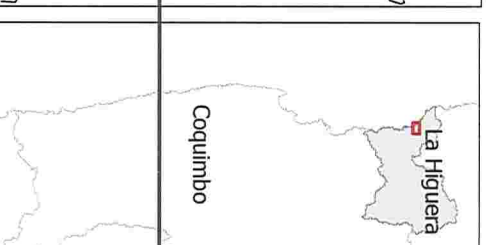
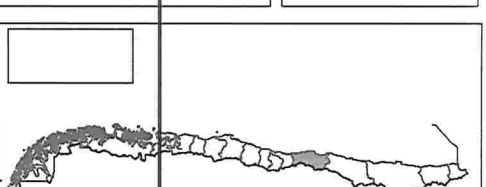


Leyenda

	Santuario de la Naturaleza
	Vértices
	Línea de costa

Parámetros Cartográficos
 Proyección UTM
 Datum WGS84

Huso 19 sur
 Fuente línea de costa:
 Plano IV-02-SSP - Subpesca
 Imágen Satelital ESRI



Este documento
 Para verificar
<https://qzibn.cl/verificarDobfocinfo>

con la ley N° 19.798
 es el código de verificación: 2020277-887-08 en:
 3 Km

Source: Esri, Maxar, GeoEye, Earthstar Geographics, CNES/Airbus DS, USDA, USGS, AeroGRID, IGN, and the GIS User Community